



**ОБЩЕСТВО С ОГРАНИЧЕННОЙ ОТВЕТСТВЕННОСТЬЮ
ЗАПАДНО-СИБИРСКАЯ КОМПАНИЯ «УРАЛГЕОТОП»**

Свидетельство № СРО-П-174-01102012 от 22.12.2015 г.

**ПРОЕКТ ВНЕСЕНИЯ ИЗМЕНЕНИЙ В ПРОЕКТ ПЛАНИРОВКИ И МЕЖЕВАНИЯ
ТЕРРИТОРИИ В ГРАНИЦАХ ПЛАНИРОВОЧНОГО МИКРОРАЙОНА 01:08 В
ЧАСТИ ВНЕСЕНИЯ ИЗМЕНЕНИЙ В ПРОЕКТ МЕЖЕВАНИЯ ТЕРРИТОРИИ
ПЛАНИРОВОЧНОГО КВАРТАЛА 01:08:13 ГОРОДСКОГО ПОСЕЛЕНИЯ
ПОЙКОВСКИЙ
ПРОЕКТ МЕЖЕВАНИЯ ТЕРРИТОРИИ
ОСНОВНАЯ ЧАСТЬ И МАТЕРИАЛЫ ПО ОБОСНОВАНИЮ**

Том 1

**ОБЩЕСТВО С ОГРАНИЧЕННОЙ ОТВЕТСТВЕННОСТЬЮ
ЗАПАДНО-СИБИРСКАЯ КОМПАНИЯ «УРАЛГЕОТОП»**

Свидетельство № СРО-П-174-01102012 от 22.12.2015 г.

**ПРОЕКТ ВНЕСЕНИЯ ИЗМЕНЕНИЙ В ПРОЕКТ ПЛАНИРОВКИ И МЕЖЕВАНИЯ
ТЕРРИТОРИИ В ГРАНИЦАХ ПЛАНИРОВОЧНОГО МИКРОРАЙОНА 01:08 В
ЧАСТИ ВНЕСЕНИЯ ИЗМЕНЕНИЙ В ПРОЕКТ МЕЖЕВАНИЯ ТЕРРИТОРИИ
ПЛАНИРОВОЧНОГО КВАРТАЛА 01:08:13 ГОРОДСКОГО ПОСЕЛЕНИЯ
ПОЙКОВСКИЙ
ПРОЕКТ МЕЖЕВАНИЯ ТЕРРИТОРИИ
ОСНОВНАЯ ЧАСТЬ И МАТЕРИАЛЫ ПО ОБОСНОВАНИЮ**

Том 1

Директор ООО ЗСК
«Уралгеотоп»

Д.И. Зарецкий

Кадастровый инженер

Т.А. Бледнова

Состав документации по планировке территории

№ п/п	Наименование документа	Масштаб
1	2	3
Проект межевания территории		
ТОМ 1		
Раздел 1	Пояснительная записка проекта планировки территории	
Раздел 2	Графическая часть	
	Лист 1. Чертеж межевания территории	М 1:1000
	Лист 2. Чертеж межевания территории. Материалы по обоснованию	М 1:1000
ТОМ 2	Отчет об инженерно-геодезических изысканиях	

Оглавление

1	Общие положения	5
2	Информация об образуемых и изменяемых земельных участках, возможные способы их образования	7
	Таблица 1 – Экспликация образуемых и изменяемых земельных участков.....	7
	Таблица 2 - Ведомость координат поворотных точек границ образуемых земельных участков	13
3	Информация о земельных участках, которые будут отнесены к территориям общего пользования	28
4	Целевое назначение лесов, вид (виды) разрешенного использования лесного участка, количественные и качественные характеристики лесного участка, сведения о нахождении лесного участка в границах особо защитных участков лесов	28
5	Предложения по установлению сервитутов.....	28
6	Сведения о границах территории, в отношении которой утвержден проект межевания	28
	Таблица 3 - Ведомость координат поворотных точек границ территории, в отношении которой утвержден проект межевания (территория планировочного микрорайона 01:08)...	28
	Таблица 4- Ведомость координат поворотных точек границ территории, в отношении которой утвержден проект межевания (территория планировочного квартала 01:08:13)	29
	Приложение 1	31

1 Общие положения

Проект разработан ООО ЗСК «Уралгеотоп» по заказу ГСК «Бамовский».

При разработке документации по планировке территории использованы следующие материалы:

1. Утвержденная градостроительная документация:

- Правила землепользования и застройки городского поселения Пойковский, утвержденные Постановлением администрации городского поселения Пойковский от 17.06.2022 №443 «Об утверждении Правил землепользования и застройки городского поселения Пойковский» (далее – ПЗЗ);

- Генеральный план городского поселения Пойковский, утвержденный Решением Совета депутатов городского поселения Пойковский от 20.03.2020 г. № 108 «О внесении изменений в Решение Совета депутатов городского поселения Пойковский от 21.04.2017 г. № 299 «Об утверждении Генерального плана городского поселения Пойковский».

- Документация по планировке территории, утвержденная Постановлением администрации городского поселения Пойковский от 13.06.2018 №387-п «О внесении изменений в постановление Администрации городского поселения Пойковский от 05.06.2017 №204-п «Об утверждении проекта планировки и проекта межевания территории в границах планировочного микрорайона 01:08 городского поселения Пойковский».

2. Исходные данные, выданные заказчиком, в т.ч. техническое задание, правоустанавливающие документы на ОКС.

3. Сведения информационных систем обеспечения градостроительной деятельности, предусмотренные частью 4 статьи 56 ГрК РФ за исключением сведений, отнесенных федеральными законами к категории ограниченного доступа (в соответствии частью 8 статьи 56 ГрК РФ).

4. Картографические материалы в формате Mapinfo (mid/mif), в том числе цифровой ортофотоплан, топографическая съемка местности, отчет об инженерно-геодезических изысканиях.

Подготовка графической части проекта межевания территории осуществляется:

1) в соответствии с системой координат, используемой для ведения Единого государственного реестра недвижимости (МСК-86);

2) с использованием цифрового ортофотоплана и топографической съемки, соответствующего действительному состоянию местности на момент разработки проекта.

В соответствии с п.5 ст.41 ГрК РФ применительно к территории, в границах которой не предусматривается осуществление комплексного развития территории, а также не планируется размещение линейных объектов, допускается подготовка проекта межевания территории без подготовки проекта планировки территории в целях, предусмотренных частью 2 статьи 43 настоящего Кодекса.

Согласно п.2 ст. 43 ГрК РФ Проект внесения изменений в проект планировки и межевания территории в границах планировочного микрорайона 01:08 в части внесения изменений в проект межевания территории планировочного квартала 01:08:13 городского поселения Пойковский (далее – Проект), разрабатывается для:

- определения местоположения границ образуемых земельных участков.

Установление, изменение и отмена красных линий не предусмотрены Проектом.

Размещение объектов капитального строительства, в том числе линейных объектов, также не предусмотрено Проектом.

2 Информация об образуемых и изменяемых земельных участках, возможные способы их образования

Проектные решения проекта межевания территории предусматривают образование земельных участков из земель государственной и (или) муниципальной собственности в количестве 121 ед.

Экспликация земельных участков с указанием условных номеров образуемых и земельных участков, их площадей и видов разрешенного использования приведена в таблице 1.

Таблица 1 – Экспликация образуемых и изменяемых земельных участков

№ участка на чертеже	Площадь, кв.м.	Вид разрешенного использования земельного участка	Возможный способ образования
:ЗУ1	2647	Земельные участки (территории) общего пользования (12.0)	Образование земельного участка из земель государственной и (или) муниципальной собственности
:ЗУ2	1652	Земельные участки (территории) общего пользования (12.0)	Образование земельного участка из земель государственной и (или) муниципальной собственности
:ЗУ3	23	Хранение автотранспорта (2.7.1)	Образование земельного участка из земель государственной и (или) муниципальной собственности
:ЗУ4	4584	Хранение автотранспорта (2.7.1)	Образование земельного участка из земель государственной и (или) муниципальной собственности
:ЗУ5	4003	Земельные участки (территории) общего пользования (12.0)	Образование земельного участка из земель государственной и (или) муниципальной собственности
:ЗУ6	20	Хранение автотранспорта (2.7.1)	Образование земельного участка из земель государственной и (или) муниципальной собственности
:ЗУ7	20	Хранение автотранспорта (2.7.1)	Образование земельного участка из земель государственной и (или) муниципальной собственности
:ЗУ8	20	Хранение автотранспорта (2.7.1)	Образование земельного участка из земель государственной и (или) муниципальной собственности
:ЗУ9	20	Хранение автотранспорта (2.7.1)	Образование земельного участка из земель государственной и (или) муниципальной собственности
:ЗУ10	21	Хранение автотранспорта (2.7.1)	Образование земельного участка из земель государственной и (или) муниципальной собственности
:ЗУ11	22	Хранение автотранспорта (2.7.1)	Образование земельного участка из земель государственной и (или) муниципальной собственности
:ЗУ12	18	Хранение автотранспорта (2.7.1)	Образование земельного участка из земель государственной и (или) муниципальной собственности
:ЗУ13	18	Хранение автотранспорта (2.7.1)	Образование земельного участка из земель государственной и (или) муниципальной собственности
:ЗУ14	18	Хранение автотранспорта (2.7.1)	Образование земельного участка из земель государственной и (или) муниципальной собственности
:ЗУ15	19	Хранение автотранспорта (2.7.1)	Образование земельного участка из земель государственной и (или) муниципальной собственности

[illegible]

[illegible]

[illegible]

[illegible]

[illegible]

№ участка на чертеже	Площадь, кв.м.	Вид разрешенного использования земельного участка	Возможный способ образования
:ЗУ116	24	Хранение автотранспорта (2.7.1)	Образование земельного участка из земель государственной и (или) муниципальной собственности
:ЗУ117	22	Хранение автотранспорта (2.7.1)	Образование земельного участка из земель государственной и (или) муниципальной собственности
:ЗУ118	22	Хранение автотранспорта (2.7.1)	Образование земельного участка из земель государственной и (или) муниципальной собственности
:ЗУ119	23	Хранение автотранспорта (2.7.1)	Образование земельного участка из земель государственной и (или) муниципальной собственности
:ЗУ120	22	Хранение автотранспорта (2.7.1)	Образование земельного участка из земель государственной и (или) муниципальной собственности

Таблица 2 - Ведомость координат поворотных точек границ образуемых земельных участков

Точка, №	X	Y
Земельный участок: ЗУ1		
1	953035,87	3493031,59
2	953035,71	3493034,33
3	953028,64	3493033,45
4	953027,98	3493038,02
5	953027,43	3493042,63
6	953026,78	3493046,99
7	953026,24	3493050,83
8	953025,7	3493054,88
9	953025,05	3493059,54
10	953024,27	3493064,14
11	953023,79	3493067,88
12	953023,31	3493071,9
13	953022,73	3493076,28
14	953022,18	3493080,26
15	953021,6	3493084,26
16	953021,01	3493088,47
17	953027,84	3493089,39
18	953027,61	3493090,97
19	953027,15	3493094,5
20	953027,01	3493095,39
21	953022,67	3493094,78
22	953018,74	3493094,19
23	953014,36	3493093,59
24	953010,37	3493093
25	953006,06	3493092,39
26	953002,01	3493091,78
27	952993,15	3493090,58
28	952992,15	3493097,34
29	952990,38	3493097,07
30	952989,06	3493105,63
31	952993,82	3493106,2
32	952998,04	3493106,78
33	953002,01	3493107,35

Точка, №	X	Y
34	953006	3493107,79
35	953009,97	3493108,29
36	953013,95	3493108,78
37	953017,89	3493109,27
38	953021,88	3493109,69
39	953025,83	3493110,18
40	953032,8	3493111,24
41	953033,37	3493107,12
42	953033,98	3493102,68
43	953034,49	3493099,18
44	953034,99	3493095,65
45	953035,5	3493092,13
46	953036,01	3493088,66
47	953036,5	3493085,11
48	953037	3493081,49
49	953037,52	3493078,02
50	953037,98	3493074,53
51	953038,51	3493070,94
52	953039	3493067,28
53	953039,45	3493063,65
54	953039,99	3493059,97
55	953040,48	3493056,47
56	953040,92	3493052,94
57	953041,44	3493049,11
58	953042,03	3493044,79
59	953042,59	3493040,72
60	953043,69	3493033,49
61	953044,35	3493028,81
62	953044,87	3493024,84
63	953045,39	3493020,66
64	953045,92	3493016,81
65	953046,49	3493012,59
66	953047,06	3493008,37
67	953047,58	3493004,29
68	953048,1	3493000,48
69	953048,62	3492996,36
70	953049,24	3492992,09
71	953049,77	3492988,06
72	953050,33	3492983,93
73	953051,01	3492979,47
74	953051,57	3492975,66
75	953052,14	3492971,45
76	953058,94	3492972,54
77	953058,34	3492976,91
78	953057,82	3492980,82
79	953057,28	3492984,91
80	953056,75	3492988,81
81	953056,15	3492993,37
82	953055,61	3492997,17
83	953055,03	3493001,47
84	953054,49	3493005,5
85	953053,93	3493009,53
86	953053,33	3493013,56
87	953052,71	3493017,68

Точка, №	X	Y
88	953052,22	3493021,54
89	953051,66	3493026
90	953051,14	3493029,81
91	953050,65	3493033,8
92	953050,08	3493037,98
93	953049,6	3493041,73
94	953048,96	3493046,04
95	953048,44	3493049,9
96	953047,96	3493053,47
97	953047,43	3493057,34
98	953046,93	3493061,19
99	953046,4	3493064,85
100	953045,91	3493068,36
101	953045,38	3493071,98
102	953044,93	3493075,52
103	953044,43	3493079
104	953043,96	3493082,48
105	953043,53	3493086,02
106	953043,03	3493089,62
107	953042,57	3493093,23
108	953042,05	3493097,09
109	953041,55	3493100,87
110	953041,1	3493104,49
111	953040,62	3493108,01
112	953040,16	3493111,5
113	953039,87	3493113,49
114	952978,12	3493108,39
115	952980,82	3493085,21
116	952992,97	3493086,33
117	952996,94	3493084,35
118	953012,47	3493084,86
119	953018,96	3493041,38
120	953029,84	3492968,74
121	953037,64	3492969,24
122	953037,06	3492973,45
123	953036,52	3492977,26
124	953035,89	3492981,71
125	953035,31	3492985,86
126	953034,75	3492989,88
127	953034,18	3492993,91
128	953033,61	3492997,96
129	953033,04	3493001,98
130	953032,43	3493006,38
131	953031,81	3493010,75
132	953031,31	3493014,78
133	953030,78	3493018,75
134	953030,2	3493022,72
135	953029,72	3493026,72
136	953029,29	3493030,76
Земельный участок: ЗУ2		
1	953079,67	3493116,78
2	953046,42	3493114,03
3	953039,87	3493113,49
4	952978,12	3493108,39

Точка, №	X	Y
5	952977,53	3493113,2
6	952978,53	3493122,84
7	953038,12	3493128,95
8	953091,39	3493133,8
Земельный участок: ЗУ3		
1	953035,01	3493046,21
2	953035,16	3493044,74
3	953035,25	3493042,92
4	953042,2	3493043,73
5	953041,69	3493047,08
Земельный участок: ЗУ4		
1	953065,44	3492973,37
2	953096,78	3492977,3
3	953079,67	3493116,78
4	953046,41	3493114,03
5	953056,56	3493038,89
6	953057,21	3493034,59
7	953061,83	3493000
8	953062,58	3492994,22
9	953063,14	3492990,14
10	953065,41	3492973,45
Земельный участок: ЗУ5		
1	953008,82	3492966,46
2	953007,57	3492979,02
3	953013,45	3492979,66
4	953014,98	3492967,13
5	953029,84	3492968,74
6	953018,96	3493041,38
7	953012,47	3493084,86
8	952996,94	3493084,35
9	952992,97	3493086,33
10	952980,82	3493085,21
11	952993,03	3492964,71
Земельный участок: ЗУ6		
1	953037,36	3493024,87
2	953036,9	3493028,27
3	953036,89	3493028,36
4	953031,31	3493027,61
5	953031,75	3493024,08
Земельный участок: ЗУ7		
1	953036,89	3493028,36
2	953036,43	3493031,65
3	953036,41	3493031,83
4	953030,85	3493031,09
5	953031,31	3493027,61
Земельный участок: ЗУ8		
1	953036,41	3493031,83
2	953035,99	3493035,31
3	953030,34	3493034,57
4	953030,85	3493031,09
Земельный участок: ЗУ9		
1	953035,99	3493035,31
2	953035,64	3493038,8
3	953029,92	3493038,08

Точка, №	X	Y
4	953030,34	3493034,57
Земельный участок: ЗУ10		
1	953035,64	3493038,8
2	953035,3	3493042,34
3	953029,54	3493041,61
4	953029,92	3493038,08
Земельный участок: ЗУ11		
1	953008,36	3493101,61
2	953006,77	3493101,37
3	953004,82	3493101,1
4	953005,63	3493095,09
5	953009,19	3493095,62
Земельный участок: ЗУ12		
1	953044.74	3493113.16
2	953045.15	3493110.1
3	953039.47	3493109.31
4	953039.06	3493112.37
Земельный участок: ЗУ13		
1	953045.15	3493110.1
2	953045.57	3493107.01
3	953039.89	3493106.22
4	953039.47	3493109.31
Земельный участок: ЗУ14		
1	953046	3493103.83
2	953045.57	3493107.01
3	953039.89	3493106.22
4	953040.29	3493103.05
Земельный участок: ЗУ15		
1	953046.45	3493100.52
2	953046	3493103.83
3	953040.29	3493103.05
4	953040.72	3493099.74
Земельный участок: ЗУ16		
1	953046.9	3493097.13
2	953046.45	3493100.52
3	953040.72	3493099.74
4	953041.18	3493096.36
Земельный участок: ЗУ17		
1	953047.33	3493093.98
2	953046.9	3493097.13
3	953041.18	3493096.36
4	953041.58	3493093.2
Земельный участок: ЗУ18		
1	953047.76	3493090.81
2	953047.33	3493093.98
3	953041.58	3493093.2
4	953042.02	3493090.04
Земельный участок: ЗУ19		
1	953048.17	3493087.72
2	953047.76	3493090.81
3	953042.02	3493090.04
4	953042.4	3493086.94
Земельный участок: ЗУ20		
1	953048.59	3493084.67

Точка, №	X	Y
2	953048.17	3493087.72
3	953042.4	3493086.94
4	953042.8	3493083.88
Земельный участок: ЗУ21		
1	953049	3493081.62
2	953048.59	3493084.67
3	953042.8	3493083.88
4	953043.24	3493080.84
Земельный участок: ЗУ22		
1	953049.42	3493078.52
2	953049	3493081.62
3	953043.24	3493080.84
4	953043.64	3493077.74
Земельный участок: ЗУ23		
1	953049.85	3493075.34
2	953049.42	3493078.52
3	953043.64	3493077.74
4	953044.1	3493074.56
Земельный участок: ЗУ24		
1	953050.26	3493072.27
2	953049.85	3493075.34
3	953044.1	3493074.56
4	953044.53	3493071.49
Земельный участок: ЗУ25		
1	953050.69	3493069.06
2	953050.26	3493072.27
3	953044.53	3493071.49
4	953045	3493068.28
Земельный участок: ЗУ26		
1	953051.15	3493065.69
2	953050.69	3493069.06
3	953045	3493068.28
4	953045.43	3493064.91
Земельный участок: ЗУ27		
1	953051.61	3493062.3
2	953051.15	3493065.69
3	953045.43	3493064.91
4	953045.9	3493061.51
Земельный участок: ЗУ28		
1	953052.03	3493059.17
2	953051.61	3493062.3
3	953045.9	3493061.51
4	953046.32	3493058.39
Земельный участок: ЗУ29		
1	953052.49	3493055.79
2	953052.03	3493059.17
3	953046.32	3493058.39
4	953046.78	3493055
Земельный участок: ЗУ30		
1	953053	3493052.01
2	953052.49	3493055.79
3	953046.78	3493055
4	953047.34	3493051.23
Земельный участок: ЗУ31		

Точка, №	X	Y
1	953053.44	3493048.74
2	953053	3493052.01
3	953047.34	3493051.23
4	953047.76	3493047.94
5	953048.1	3493047.99
Земельный участок: ЗУ32		
1	953054	3493045.03
2	953053.44	3493048.74
3	953047.76	3493047.94
4	953048.26	3493044.27
Земельный участок: ЗУ33		
1	953054.01	3493044.96
2	953054	3493045.03
3	953048.26	3493044.27
4	953048.69	3493040.79
5	953054.47	3493041.48
Земельный участок: ЗУ34		
1	953054.47	3493041.48
2	953054.92	3493038.13
3	953049.15	3493037.44
4	953048.69	3493040.79
Земельный участок: ЗУ35		
1	953054.92	3493038.13
2	953055.44	3493034.22
3	953049.63	3493033.53
4	953049.15	3493037.44
Земельный участок: ЗУ36		
1	953055.44	3493034.22
2	953055.9	3493030.83
3	953050.06	3493030.15
4	953049.63	3493033.53
Земельный участок: ЗУ37		
1	953055.9	3493030.83
2	953056.36	3493027.35
3	953050.61	3493026.54
4	953050.06	3493030.15
Земельный участок: ЗУ38		
1	953056.83	3493023.81
2	953056.36	3493027.35
3	953050.61	3493026.54
4	953051.13	3493023.01
Земельный участок: ЗУ39		
1	953057.3	3493020.29
2	953056.83	3493023.81
3	953051.13	3493023.01
4	953051.62	3493019.48
Земельный участок: ЗУ40		
1	953057.78	3493016.75
2	953057.3	3493020.29
3	953051.62	3493019.48
4	953052.1	3493015.95
Земельный участок: ЗУ41		
1	953058.27	3493012.99
2	953057.78	3493016.75

Точка, №	X	Y
3	953052.1	3493015.95
4	953052.6	3493012.18
Земельный участок: ЗУ42		
1	953058.71	3493009.65
2	953058.27	3493012.99
3	953052.6	3493012.18
4	953053.07	3493008.85
Земельный участок: ЗУ43		
1	953059.25	3493005.66
2	953058.71	3493009.65
3	953053.07	3493008.85
4	953053.6	3493004.85
Земельный участок: ЗУ44		
1	953059.25	3493005.66
2	953059.72	3493002.25
3	953054.06	3493001.43
4	953053.6	3493004.85
Земельный участок: ЗУ45		
1	953059.72	3493002.25
2	953060.2	3492998.66
3	953054.54	3492997.86
4	953054.06	3493001.43
Земельный участок: ЗУ46		
1	953060.2	3492998.66
2	953060.67	3492995.24
3	953054.99	3492994.43
4	953054.54	3492997.86
Земельный участок: ЗУ47		
1	953061.19	3492991.39
2	953060.67	3492995.24
3	953054.99	3492994.43
4	953055.52	3492990.6
5	953055.79	3492990.64
Земельный участок: ЗУ48		
1	953042.63	3492988.53
2	953049.56	3492989.64
3	953049.06	3492993.33
4	953042.07	3492992.21
Земельный участок: ЗУ49		
1	953041.62	3492995.56
2	953042.07	3492992.21
3	953049.06	3492993.33
4	953048.58	3492996.67
Земельный участок: ЗУ50		
1	953041.04	3492999.46
2	953041.62	3492995.56
3	953048.58	3492996.67
4	953047.98	3493000.57
Земельный участок: ЗУ51		
1	953040.5	3493003.09
2	953041.04	3492999.46
3	953047.98	3493000.57
4	953047.49	3493004.2
Земельный участок: ЗУ52		

Точка, №	X	Y
1	953039.99	3493006.62
2	953040.5	3493003.09
3	953047.49	3493004.2
4	953047.02	3493007.73
Земельный участок: 3У53		
1	953039.47	3493010.1
2	953039.99	3493006.62
3	953047.02	3493007.73
4	953046.48	3493011.47
5	953039.43	3493010.37
Земельный участок: 3У54		
1	953039.43	3493010.37
2	953038.97	3493013.69
3	953038.93	3493013.98
4	953046.02	3493015.08
5	953046.48	3493011.47
Земельный участок: 3У55		
1	953046.02	3493015.08
2	953045.57	3493018.42
3	953038.46	3493017.31
4	953038.48	3493017.21
5	953038.93	3493013.98
Земельный участок: 3У56		
1	953045.57	3493018.42
2	953045.11	3493021.99
3	953037.98	3493020.87
4	953038.46	3493017.31
Земельный участок: 3У57		
1	953045.11	3493021.99
2	953044.61	3493025.69
3	953037.41	3493024.56
4	953037.95	3493021.06
5	953037.98	3493020.87
Земельный участок: 3У58		
1	953044.61	3493025.69
2	953044.11	3493029.39
3	953036.9	3493028.27
4	953037.36	3493024.87
5	953037.41	3493024.56
Земельный участок: 3У59		
1	953044.11	3493029.39
2	953043.65	3493032.77
3	953036.43	3493031.65
4	953036.9	3493028.27
Земельный участок: 3У60		
1	953043.65	3493032.77
2	953043.19	3493036.42
3	953035.99	3493035.31
4	953036.43	3493031.65
Земельный участок: 3У61		
1	953043.19	3493036.42
2	953042.74	3493039.9
3	953035.64	3493038.8
4	953035.99	3493035.31

Точка, №	X	Y
Земельный участок: ЗУ62		
1	953042.74	3493039.9
2	953042.2	3493043.73
3	953035.25	3493042.92
4	953035.64	3493038.8
Земельный участок: ЗУ63		
1	953041.2	3493050.34
2	953040.7	3493053.91
3	953034.17	3493052.96
4	953034.66	3493049.39
Земельный участок: ЗУ64		
1	953040,7	3493053,91
2	953040,19	3493057,69
3	953033,09	3493056,65
4	953033,6	3493052,87
5	953034,17	3493052,96
Земельный участок: ЗУ65		
1	953032,65	3493060,04
2	953033,09	3493056,65
3	953040,19	3493057,69
4	953039,73	3493061,05
Земельный участок: ЗУ66		
1	953039,73	3493061,05
2	953039,34	3493064,14
3	953033,42	3493063,3
4	953033,57	3493062,21
5	953032,32	3493062,04
6	953032,65	3493060,04
Земельный участок: ЗУ67		
1	953039,34	3493064,14
2	953038,92	3493067,21
3	953032,98	3493066,36
4	953033,42	3493063,3
Земельный участок: ЗУ68		
1	953038,92	3493067,21
2	953038,45	3493070,43
3	953031,8	3493069,49
4	953031,92	3493068,73
5	953032,63	3493068,85
6	953032,98	3493066,36
Земельный участок: ЗУ69		
1	953038,45	3493070,43
2	953038,05	3493073,61
3	953031,31	3493072,66
4	953031,44	3493071,75
5	953031,8	3493069,49
Земельный участок: ЗУ70		
1	953038,05	3493073,61
2	953037,62	3493076,82
3	953030,84	3493075,85
4	953030,96	3493075,03
5	953031,31	3493072,66
Земельный участок: ЗУ71		
1	953037,62	3493076,82

Точка, №	X	Y
2	953037,16	3493079,97
3	953030,38	3493079,02
4	953030,45	3493078,52
5	953030,84	3493075,85
Земельный участок: ЗУ72		
1	953037,16	3493079,97
2	953036,75	3493083,03
3	953029,95	3493082,07
4	953030,38	3493079,02
Земельный участок: ЗУ73		
1	953036,75	3493083,03
2	953036,3	3493086,07
3	953029,48	3493085,12
4	953029,92	3493082,33
5	953029,95	3493082,07
Земельный участок: ЗУ74		
1	953036,3	3493086,07
2	953035,86	3493089,24
3	953029	3493088,27
4	953029,37	3493085,81
5	953029,48	3493085,12
Земельный участок: ЗУ75		
1	953035,86	3493089,24
2	953035,43	3493092,35
3	953028,52	3493091,37
4	953028,84	3493089,31
5	953029	3493088,27
Земельный участок: ЗУ76		
1	953035,43	3493092,35
2	953034,98	3493095,39
3	953028,07	3493094,38
4	953028,27	3493092,99
5	953028,52	3493091,37
Земельный участок: ЗУ77		
1	953034,98	3493095,39
2	953034,54	3493098,48
3	953027,66	3493097,47
4	953028,07	3493094,38
Земельный участок: ЗУ78		
1	953034,54	3493098,48
2	953034,1	3493101,57
3	953027,2	3493100,56
4	953027,66	3493097,47
Земельный участок: ЗУ79		
1	953027,2	3493100,56
2	953026,73	3493103,59
3	953027,67	3493103,71
4	953033,65	3493104,64
5	953034,1	3493101,57
Земельный участок: ЗУ80		
1	953027,06	3493107,62
2	953027,67	3493103,71
3	953033,65	3493104,64
4	953033,11	3493108,53

Точка, №	X	Y
Земельный участок: ЗУ81		
1	953026,51	3493111,21
2	953027,06	3493107,62
3	953033,11	3493108,53
4	953032,61	3493112,14
Земельный участок: ЗУ82		
1	953004,82	3493101,1
2	953003,3	3493100,88
3	952999,6	3493100,36
4	952997	3493099,96
5	952997,87	3493094,03
6	953005,63	3493095,09
Земельный участок: ЗУ83		
1	953026,51	3493111,21
2	953023,05	3493110,78
3	953024,14	3493103,75
4	953026,66	3493104,07
5	953026,73	3493103,59
6	953027,67	3493103,71
7	953027,06	3493107,62
Земельный участок: ЗУ84		
1	953023,05	3493110,78
2	953019,55	3493110,41
3	953020,66	3493103,28
4	953022,91	3493103,59
5	953024,14	3493103,75
Земельный участок: ЗУ85		
1	953019,55	3493110,41
2	953016,1	3493109,98
3	953017,21	3493102,81
4	953019,47	3493103,12
5	953020,66	3493103,28
Земельный участок: ЗУ86		
1	953016,1	3493109,98
2	953012,61	3493109,55
3	953013,73	3493102,34
4	953015,63	3493102,6
5	953017,21	3493102,81
Земельный участок: ЗУ87		
1	953012,61	3493109,55
2	953009,13	3493109,12
3	953010,24	3493101,86
4	953012,14	3493102,11
5	953013,73	3493102,34
Земельный участок: ЗУ88		
1	953009,13	3493109,12
2	953005,63	3493108,72
3	953006,77	3493101,37
4	953008,36	3493101,61
5	953010,24	3493101,86
Земельный участок: ЗУ89		
1	953005,63	3493108,72
2	953002,16	3493108,23
3	953003,3	3493100,88

Точка, №	X	Y
4	953006,77	3493101,37
Земельный участок: ЗУ90		
1	953002,16	3493108,23
2	952998,46	3493107,72
3	952999,6	3493100,36
4	953003,3	3493100,88
Земельный участок: ЗУ91		
1	952998,46	3493107,72
2	952994,29	3493107,22
3	952995,45	3493099,72
4	952999,6	3493100,36
Земельный участок: ЗУ92		
1	953008,36	3493101,61
2	953012,14	3493102,11
3	953012,96	3493096,16
4	953009,19	3493095,62
Земельный участок: ЗУ93		
1	953012,14	3493102,11
2	953015,63	3493102,6
3	953016,45	3493096,67
4	953012,96	3493096,16
Земельный участок: ЗУ94		
1	953015,63	3493102,6
2	953019,47	3493103,12
3	953020,29	3493097,19
4	953016,45	3493096,67
Земельный участок: ЗУ95		
1	953019,47	3493103,12
2	953022,91	3493103,59
3	953023,74	3493097,71
4	953020,29	3493097,19
Земельный участок: ЗУ96		
1	953022,91	3493103,59
2	953026,66	3493104,07
3	953027,2	3493100,56
4	953027,55	3493098,25
5	953023,74	3493097,71
Земельный участок: ЗУ97		
1	953028,4	3493047,98
2	953028,97	3493043,97
3	953035,16	3493044,74
4	953034,74	3493048,78
Земельный участок: ЗУ98		
1	953034,74	3493048,78
2	953034,17	3493052,96
3	953027,91	3493052,02
4	953028,4	3493047,98
Земельный участок: ЗУ99		
1	953033,6	3493052,87
2	953033,09	3493056,65
3	953027,34	3493055,84
4	953027,91	3493052,02
Земельный участок: ЗУ100		
1	953033,09	3493056,65

Точка, №	X	Y
2	953032,65	3493060,04
3	953026,87	3493059,2
4	953027,34	3493055,84
Земельный участок: ЗУ101		
1	953032,65	3493060,04
2	953032,07	3493063,58
3	953026,39	3493062,75
4	953026,87	3493059,2
Земельный участок: ЗУ102		
1	953032,07	3493063,58
2	953032,32	3493062,04
3	953033,57	3493062,21
4	953032,63	3493068,85
5	953031,55	3493068,67
6	953031,69	3493067,65
7	953025,82	3493066,83
8	953026,39	3493062,75
Земельный участок: ЗУ103		
1	953025,15	3493070,86
2	953025,82	3493066,83
3	953031,69	3493067,65
4	953031,55	3493068,67
5	953031,92	3493068,73
6	953031,44	3493071,75
Земельный участок: ЗУ104		
1	953030,96	3493075,03
2	953031,44	3493071,75
3	953025,15	3493070,86
4	953024,73	3493074,14
Земельный участок: ЗУ105		
1	953030,96	3493075,03
2	953030,45	3493078,52
3	953029,99	3493078,46
4	953024,59	3493077,7
5	953024,3	3493077,66
6	953024,73	3493074,14
Земельный участок: ЗУ106		
1	953042,63	3492988,53
2	953042,07	3492992,21
3	953036,35	3492991,39
4	953036,86	3492987,7
Земельный участок: ЗУ107		
1	953042,07	3492992,21
2	953041,62	3492995,56
3	953035,88	3492994,73
4	953036,35	3492991,39
Земельный участок: ЗУ108		
1	953041,62	3492995,56
2	953041,04	3492999,46
3	953035,33	3492998,63
4	953035,88	3492994,73
Земельный участок: ЗУ109		
1	953041,04	3492999,46
2	953040,5	3493003,09

Точка, №	X	Y
3	953034,82	3493002,27
4	953035,33	3492998,63
Земельный участок: ЗУ110		
1	953040,5	3493003,09
2	953039,99	3493006,62
3	953034,32	3493005,79
4	953034,82	3493002,27
Земельный участок: ЗУ111		
1	953039,98	3493006,62
2	953039,47	3493010,1
3	953033,83	3493009,32
4	953034,32	3493005,79
Земельный участок: ЗУ112		
1	953039,47	3493010,1
2	953038,97	3493013,69
3	953033,33	3493012,87
4	953033,83	3493009,32
Земельный участок: ЗУ113		
1	953038,97	3493013,69
2	953038,48	3493017,21
3	953032,83	3493016,4
4	953033,33	3493012,87
Земельный участок: ЗУ114		
1	953038,48	3493017,21
2	953038,46	3493017,31
3	953037,98	3493020,87
4	953037,95	3493021,06
5	953032,29	3493020,25
6	953032,83	3493016,4
Земельный участок: ЗУ115		
1	953037,95	3493021,06
2	953037,36	3493024,87
3	953037,2	3493024,86
4	953031,75	3493024,08
5	953032,29	3493020,25
Земельный участок: ЗУ116		
1	953024,3	3493077,66
2	953024,59	3493077,7
3	953029,99	3493078,46
4	953030,45	3493078,52
5	953029,92	3493082,33
6	953023,79	3493081,5
Земельный участок: ЗУ117		
1	953029,92	3493082,33
2	953029,37	3493085,81
3	953023,31	3493084,99
4	953023,79	3493081,5
Земельный участок: ЗУ118		
1	953029,37	3493085,81
2	953028,84	3493089,31
3	953022,8	3493088,49
4	953023,31	3493084,99
Земельный участок: ЗУ119		
1	953028,84	3493089,31

Точка, №	X	Y
2	953028,27	3493092,99
3	953022,29	3493092,18
4	953022,8	3493088,49
Земельный участок: ЗУ120		
1	953041,69	3493047,08
2	953035,01	3493046,21
3	953034,74	3493048,78
4	953034,66	3493049,39
5	953041,2	3493050,34

3 Информация о земельных участках, которые будут отнесены к территориям общего пользования

Земельные участки, которые будут отнесены к территориям общего пользования или имуществу общего пользования, в том числе в отношении которых предполагаются резервирование и (или) изъятие для государственных или муниципальных нужд, в проекте межевания территории предусмотрены с условными номерами :ЗУ1-:ЗУ2, :ЗУ4-:ЗУ5. Их характеристики отображены в таблице 1-2 Проекта.

4 Целевое назначение лесов, вид (виды) разрешенного использования лесного участка, количественные и качественные характеристики лесного участка, сведения о нахождении лесного участка в границах особо защитных участков лесов

В границах проектируемой территории **отсутствуют** земли лесного фонда и лесные участки. В соответствии с Правилами землепользования и застройки, проектируемая территория находится в зоне ТЗ 502 – Зона автомобильного транспорта.

5 Предложения по установлению сервитутов

В границах проектируемой территории не предусмотрено установление сервитутов, так как все образуемые участки обеспечены доступом к землям общего пользования, а существующие сети расположены на земельных участках, территориях с ВРИ 12.0.

6 Сведения о границах территории, в отношении которой утвержден проект межевания

Таблица 3 - Ведомость координат поворотных точек границ территории, в отношении которой утвержден проект межевания (территория планировочного микрорайона 01:08)

Точка, №	X	Y	Точка, №	X	Y
1	952958,51	3493293,25	49	953131,06	3491984,76
2	952974,52	3493273,71	50	953133,56	3491965
3	953009,9	3493246,92	51	953136,11	3491945,06

Точка, №	X	Y	Точка, №	X	Y
4	953316,54	3493284,63	52	953136,8	3491939,67
5	953336,67	3493275,86	53	953045,58	3491927,22
6	953436,45	3493289,12	54	953029,76	3491925,06
7	953436,46	3493289,12	55	953009,92	3491922,35
8	953436,45	3493289,11	56	952926,93	3491911,03
9	953439,75	3493265,68	57	952905,91	3491908,16
10	953442,42	3493245,86	58	952905,03	3491914,44
11	953445,62	3493222,02	59	952904,56	3491918,07
12	953445,18	3493221,94	60	952878,95	3492112,59
13	953448,38	3493201,22	61	952865,41	3492228,84
14	953451,96	3493175,03	62	952863,48	3492255,65
15	953454,46	3493156,18	63	952859,08	3492295,17
16	953457,86	3493130,9	64	952855,07	3492394,6
17	953460,52	3493111,08	65	952850,83	3492463,11
18	953464,81	3493079,21	66	952849,94	3492477,58
19	953473,23	3493016,42	67	952845,89	3492547,93
20	953476,77	3492990,11	68	952842,7	3492603,48
21	953480,62	3492961,4	69	952841,68	3492621,83
22	953481,52	3492954,74	70	952839,31	3492664,57
23	953490,59	3492887,09	71	952835,73	3492729,45
24	953495,46	3492850,92	72	952834,55	3492748,9
25	953455,36	3492845,5	73	952833,69	3492762,99
26	953419,29	3492840,09	74	952832,94	3492775,37
27	953406,98	3492838,24	75	952830,66	3492775,13
28	953337,98	3492827,88	76	952827,73	3492828,81
29	953330,29	3492826,73	77	952821,51	3492932,41
30	953324,76	3492825,97	78	952820,1	3492953,92
31	953301,22	3492822,81	79	952820,05	3492954,62
32	953277,68	3492819,65	80	952816,2	3493013,43
33	953229,45	3492815,58	81	952814,79	3493034,95
34	953189,75	3492810,71	82	952814,09	3493045,61
35	953174,86	3492808,88	83	952811,93	3493085,78
36	953135,13	3492804,01	84	952811,42	3493095,33
37	953118,26	3492801,94	85	952806,97	3493167,78
38	953068,02	3492795,78	86	952801,62	3493244,96
39	953044,99	3492792,96	87	952799,72	3493274,18
40	953047,69	3492768,71	88	952820,91	3493276,67
41	953057,69	3492678,91	89	952821,06	3493274,8
42	953055,46	3492657,16	90	952823,9	3493275
43	953050,86	3492611,64	91	952824,16	3493271,96
44	953067,38	3492460	92	952831,56	3493273,06
45	953093,06	3492251,89	93	952838,7	3493273,46
46	953120,2	3492064,9	94	952838,39	3493278,73
47	953123,76	3492038,16	95	952864,74	3493281,83
48	953127,4	3492011,5	96	952882,51	3493283,99
97	952892,9	3493285,26	99	952920,14	3493288,72
98	952892,93	3493285,41	100	952920,15	3493288,58

Таблица 4- Ведомость координат поворотных точек границ территории, в отношении которой утвержден проект межевания (территория планировочного квартала 01:08:13)

Точка, №	X	Y	Точка, №	X	Y
1	952993,03	3492964,71	10	953065,44	3492973,37
2	953008,82	3492966,46	11	953096,78	3492977,3
3	953007,57	3492979,02	12	953079,7	3493116,78

Точка, №	X	Y	Точка, №	X	Y
4	953013,45	3492979,66	13	953091,42	3493133,8
5	953014,98	3492967,13	14	953038,12	3493128,95
6	953029,84	3492968,74	15	952978,5	3493122,84
7	953037,64	3492969,24	16	952977,53	3493113,2
8	953043,87	3492970,13	17	952978,1	3493108,39
9	953059,25	3492972,59	18	952980,82	3493085,21

Приложение 1



Муниципальное образование
городское поселение Пойковский
Нефтеюганского муниципального района
Ханты-Мансийского автономного округа - Югры

**АДМИНИСТРАЦИЯ
ГОРОДСКОГО ПОСЕЛЕНИЯ ПОЙКОВСКИЙ
ПОСТАНОВЛЕНИЕ**

21.04.2022

339-н

О подготовке проекта о внесении изменений в проект планировки и проект межевания территории в границах планировочного микрорайона 01:08 в части внесения изменений в проект межевания территории планировочного квартала 01:08:13 городского поселения Пойковский Нефтеюганского района Ханты - Мансийского автономного округа – Югры

В соответствии с Градостроительным кодексом Российской Федерации, Федеральным законом от 06.10.2003 № 131-ФЗ «Об общих принципах организации местного самоуправления в Российской Федерации», Уставом городского поселения Пойковский, постановлением администрации городского поселения Пойковский от 29.08.2011 № 114-п «Об утверждении положения о порядке подготовки и утверждения документации по планировке территории городского поселения Пойковский», на основании обращения юридического лица о подготовке документации по планировке территории:

1. Подготовить проект о внесении изменений в проект планировки и проект межевания территории в границах планировочного микрорайона 01:08 в части внесения изменений в проект межевания территории планировочного квартала 01:08:13 городского поселения Пойковский Нефтеюганского района Ханты - Мансийского автономного округа – Югры, утвержденный постановлением Администрации городского поселения Пойковский от 05.06.2017 № 204-п, в соответствии со схемой расположения проектируемой территории (приложение № 1).

2. Утвердить задание на разработку проекта о внесении изменений в проект планировки и проект межевания территории в границах планировочного микрорайона 01:08 в части внесения изменений в проект межевания территории планировочного квартала 01:08:13 городского поселения Пойковский Нефтеюганского района Ханты - Мансийского автономного округа – Югры (приложение № 2).

2.1. Организовать учет предложений от физических и юридических лиц о порядке, сроках подготовки и содержании Документации.

3. Определить, что физические или юридические вправе представлять свои предложения о порядке, сроках подготовки и содержании документации по планировке территории в отдел градостроительства и землепользования администрации городского поселения Пойковский в течении одного месяца со дня официального опубликования настоящего постановления в средствах массовой информации.

4. Настоящее постановление подлежит опубликованию в газете «Пойковский вестник» и размещению на официальном сайте муниципального образования городское поселение Пойковский.

5. Контроль за выполнением постановления оставляю за собой.

Глава городского поселения






И.С. Бородина

Приложение 1 к постановлению Администрации
городского поселения Пойковский
от 21.04.22 № 339-н

Схема расположения территории, в отношении которой вносятся изменения в
проект межевания территории



Условные обозначения:

-  - границы территории, в отношении которой утвержден проект планировки и межевания территории (границы микрорайона)
-  - границы территории, в отношении которой вносятся изменения в проект планировки и межевания территории
-  - зона автомобильного транспорта (ТЗ 502)
- 01:08** - номер элемента планировочной структуры (микрорайон)

Приложение № 2 к постановлению администрации
городского поселения Пойковский
от 21.04.22 № 339-п

ТЕХНИЧЕСКОЕ ЗАДАНИЕ

проект о внесении изменений в проект планировки и проект межевания территории
в границах планировочного микрорайона 01:08 в части внесения изменений в
проект межевания территории планировочного квартала 01:08:13 городского
поселения Пойковский Нефтеюганского района Ханты – Мансийского автономного
округа – Югры

Наименование позиции	Содержание
1. Вид разрабатываемой документации по планировке территории	Проект внесения изменений в проект планировки и проект межевания территории в границах планировочного микрорайона 01:08 городского поселения Пойковский в части внесения изменений в проект межевания территории.
2. Инициатор подготовки документации по планировке территории	ГСК «Бамовский», ИНН 8619011926 ОГРН 1158617001410
3. Исполнитель работ по подготовке документации по планировке территории	ООО ЗСК «Уралгеотоп» на основании договора подряда
4. Источник финансирования работ по внесению изменений в документацию по планировке территории	За счет собственных средств ГСК «Бамовский»
5. Границы проектируемой территории	Территория проектирования расположена в границах планировочного микрорайона 01:08 городского поселения Пойковский и отображена на прилагаемой схеме.
6. Ранее разработанная документация по планировке территории	Ранее разработанная документация утверждена Постановлением администрации городского поселения Пойковский от 13.06.2018 №387-п «О внесении изменений в постановление Администрации городского поселения Пойковский от 05.06.2017 №204-п «Об утверждении проекта планировки и проекта межевания территории в границах планировочного микрорайона 01:08 городского поселения Пойковский»
7. Цель работы	Целью внесения изменений в проект межевания территории является определение местоположения границ образуемых и изменяемых земельных участков.
8. Нормативно-правовая база разработки проекта	- Градостроительный кодекс Российской Федерации от 29.12.2004 №190-ФЗ; - Закон Ханты – Мансийского автономного округа – Югры от 18.04.2007 №39-оз «О градостроительной

	<p>деятельности на территории Ханты – Мансийского автономного округа – Югры».</p> <p>- Решение Совета депутатов городского поселения Пойковский от 20.03.2020 г. № 108 «О внесении изменений в Решение Совета депутатов городского поселения Пойковский от 21.04.2017 г. № 299 «Об утверждении Генерального плана городского поселения Пойковский». Действующие технические регламенты, санитарные нормы и правила, строительные нормы и правила, иные нормативные технические документы.</p>
9. Требования к составу и содержанию работ	<p>Работы включают в себя следующие мероприятия:</p> <p>1. Разработка Проекта.</p> <p>Результат работ:</p> <ul style="list-style-type: none"> – письма уполномоченных органов о предоставлении исходной информации для разработки Проекта; – Проект; - демонстрационные материалы по Проекту. <p>Проект должен:</p> <p>соответствовать документам территориального планирования, требованиям технических регламентов и нормативов градостроительного проектирования; учитывать границы территорий объектов культурного наследия, включенных в единый государственный реестр объектов культурного наследия (памятников истории и культуры) народов Российской Федерации, границы территорий вновь выявленных объектов культурного наследия, границы зон с особыми условиями использования территорий.</p> <p>Состав и содержание Проекта должны соответствовать требованиям статей 41.1, 41.2, 43 Градостроительного кодекса Российской Федерации.</p> <p>Исполнитель осуществляет подготовку демонстрационных материалов о Проекте для проведения публичных слушаний.</p> <p>Состав демонстрационных материалов определяется Исполнителем по согласованию с Заказчиком.</p> <p>Исполнитель принимает участие в комиссиях, совещаниях при рассмотрении Проекта.</p> <p>2. Публичные слушания.</p> <p>Результаты работ:</p> <ul style="list-style-type: none"> - доработанный с учетом результатов публичных слушаний Проект. <p>Исполнитель участвует в проведении публичных слушаний по Проекту путем:</p> <ul style="list-style-type: none"> подготовки демонстрационных материалов, необходимых для представления участникам публичных слушаний; непосредственного участия специалистов Исполнителя в публичных слушаниях. <p>доработки Проекта по результатам публичных</p>

	слушаний (при необходимости)
10. Сроки разработки документации по планировке территории	Срок выполнения документации в полном объеме, предусмотренном разделом 9 данного Технического задания составляет 6 месяцев с момента выдачи Постановления на разработку документации по планировке территории. Срок гарантийных обязательств с момента получения Постановления о внесении изменений в проект межевания территории составляет 1 (один) год.
11. Выдаваемые материалы	<p>Документы, указанные в подпункте 1 пункта 9 настоящего Задания предоставляются в 1 экз. на бумажном носителе, 1 экз. в электронном виде на CD-диске.</p> <p>Документы, указанные в подпункте 2 пункта 9 настоящего Задания, предоставляются в 1 экз. в электронном виде на CD-диске.</p> <p>На бумажном носителе должны быть представлены: текстовые материалы в форматах, кратных А4. Графические материалы в масштабе и форматах, определяемых Исполнителем по согласованию с Заказчиком.</p> <p>На электронных носителях информации должны быть представлены:</p> <p>Текстовые сведения, документы, материалы в форматах PDF, DOC, DOCX, TXT, RTF, XLS, XLSX, ODF, XML;</p> <p>Растровая модель представляется в форматах TIFF, JPEG или PDF вместе с файлом о географической информации в форматах MID/MIF, TAB, SHP, SXF, IDF, QGS.</p> <p>Векторная модель представляется в форматах XML, GML, MID/MIF, TAB, SHP, IDF, QGS, SXF вместе с файлами описания RSC.</p> <p>графические материалы в векторном виде в формате ГИС MapInfo Professional версии 11.5 или новее (TAB) в местной системе координат МСК-86 зона 3 (план-схема), принятой для ведения Единого государственного реестра недвижимости.</p> <p>Демонстрационные материалы, указанные в подпункте 1 пункта 9 настоящего Задания предоставляются в формате JPEG/JPG/PDF/PDF и PPT/PPS в 1 экз. в электронном виде на CD-диске.</p>