



Муниципальное образование  
городское поселение Пойковский  
Нефтеюганского муниципального района  
Ханты-Мансийского автономного округа - Югры

## АДМИНИСТРАЦИЯ ГОРОДСКОГО ПОСЕЛЕНИЯ ПОЙКОВСКИЙ ПОСТАНОВЛЕНИЕ

23.09.2024

№ 677-н

пгт. Пойковский

О внесении изменений в постановление Администрации городского поселения  
Пойковский от 23.08.2022 №538-п

В соответствии с пунктом 1 части 5 статьи 43 Градостроительного кодекса Российской Федерации, Федеральным законом от 06.10.2003 № 131-ФЗ «Об общих принципах организации местного самоуправления в Российской Федерации», в целях приведения муниципального правового акта в соответствие с действующим законодательством Российской Федерации:

1. Внести изменения в приложение к постановлению Администрации городского поселения Пойковский от 23.08.2022 №538-п «Об утверждении проекта планировки и проекта межевания территории в границах планировочного микрорайона 01:15 муниципального образования городское поселение Пойковский Нефтеюганского района Ханты - Мансийского автономного округа – Югры» (с изм. от 25.06.2024 №467-п):

1.1. Таблицу №1 «Ведомость координат образуемых земельных участков» раздела «II. Перечень и сведения о площади образуемых земельных участков, в том числе возможные способы их образования. Вид разрешенного использования образуемых земельных участков» альбома «Проект межевания территории основная часть (утверждаемая часть)» дополнить строкой следующего содержания:

**II. Перечень и сведения о площади образуемых земельных участков, в том числе возможные способы их образования. Вид разрешенного использования образуемых земельных участков**

Таблица № 1

Ведомость координат образуемых земельных участков

№ ЗУ	Вид разрешенного использования	Возможные способы образования	Площадь земельного участка, кв. м.
------	--------------------------------------	----------------------------------	---

Участок №2	Склад (6.9)	Образование одного земельного участка путем раздела земельного участка с кадастровым номером 86:08:0020303:1014, с сохранением исходного земельного участка в измененных границах	2160
------------	-------------	--	------

1.2. Таблицу №3 «Каталог координат характерных точек границ образуемых земельных участков» раздела «IV. Координаты образуемых земельных участков» альбома «Проект межевания территории основная часть (утверждаемая часть)» дополнить строкой следующего содержания:

#### IV. Координаты образуемых земельных участков

Таблица № 3

Каталог координат характерных точек границ образуемых земельных участков

№№ пункта	Дирекционный угол	Длина линии, в м	X	Y
Участок №2				
1	99° 15' 32"	27,8	953592,96	3491191,99
2	187° 55' 31"	9,5	953588,49	3491219,41
3	119° 7' 13"	11,8	953579,08	3491218,1
4	187° 40' 57"	43,8	953573,32	3491228,44
5	270° 17' 18"	11,9	953529,88	3491222,58
6	278° 39' 25"	26,9	953529,94	3491210,66
7	7° 39' 32"	59,5	953533,99	3491184,06

2. В графическую часть проекта добавить чертеж межевания земельного участка в границах планировочного микрорайона 01:15 муниципального образования городское поселение Пойковский Нефтеюганского района Ханты - Мансийского автономного округа – Югры, согласно Приложения.

3 Настоящее постановление подлежит официальному опубликованию в информационном бюллетене «Пойковский вестник» и размещению на официальном сайте муниципального образования городское поселение Пойковский.

4. Настоящее постановление вступает в силу после его официального обнародования.

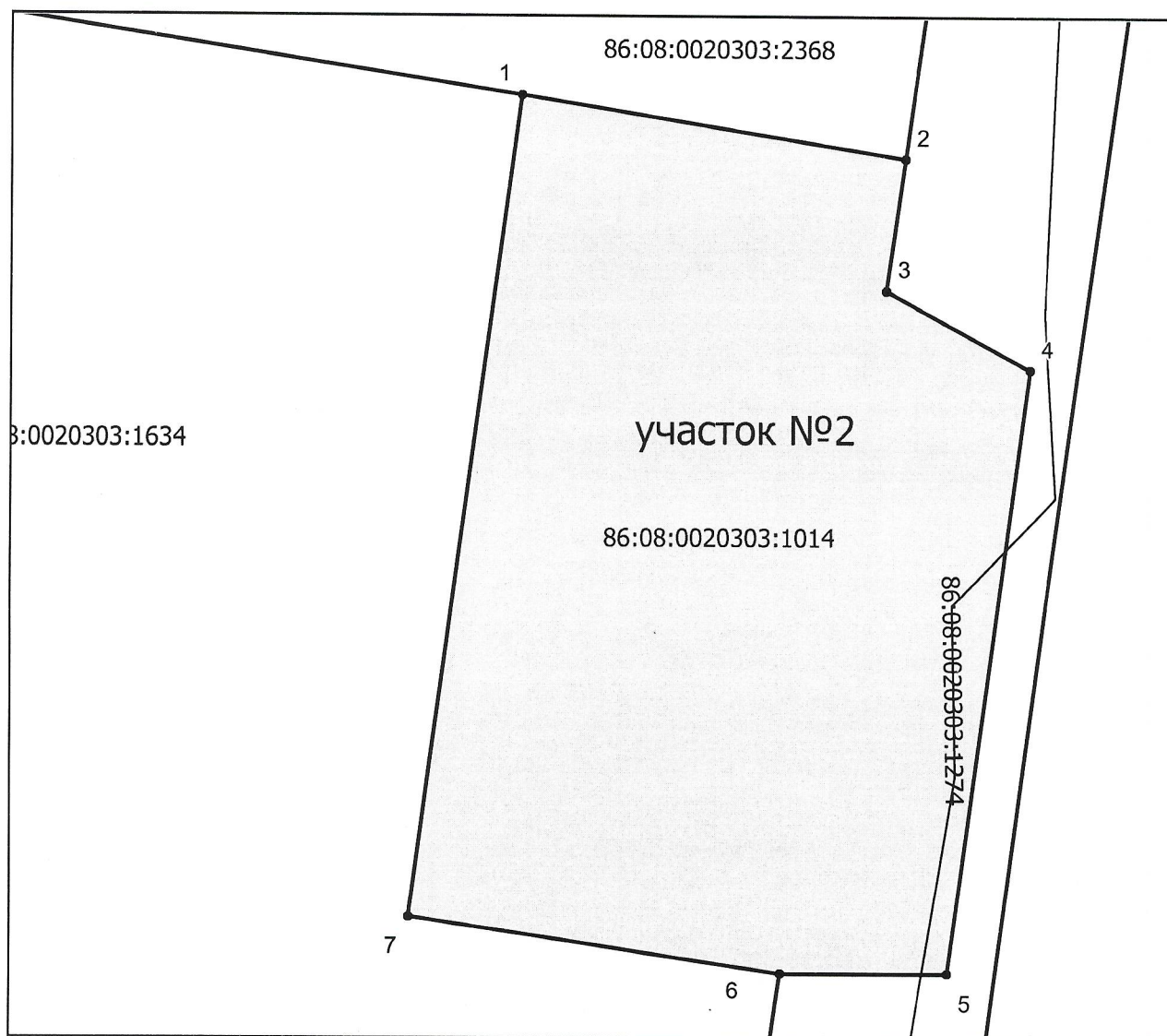
5. Контроль за выполнением постановления оставляю за собой.

Глава городского поселения






И.С.Бородина

Чертеж межевания земельного участка в границах  
планировочного микрорайона 01:15 муниципального образования городское  
поселение Пойковский Нефтеюганского района Ханты - Мансийского автономного  
округа – Югры



Масштаб 1: 500

Условные обозначения:

-  - обозначение образуемого земельного участка с условным номером Участок №2
-  - граница земельного участка, установленная в соответствии с федеральным законодательством, включенная в ЕГРН
-  1 - характерная точка границы земельного участка, сведения ЕГРН о которой соответствуют требованиям, установленным в соответствии с частью 13 статьи 22 Федерального закона от 13 июля 2015 г. N 218-ФЗ "О государственной регистрации недвижимости"

86:08:0020303:1014 - обозначение кадастрового номера исходного земельного участка, сохраняющегося в измененных границах