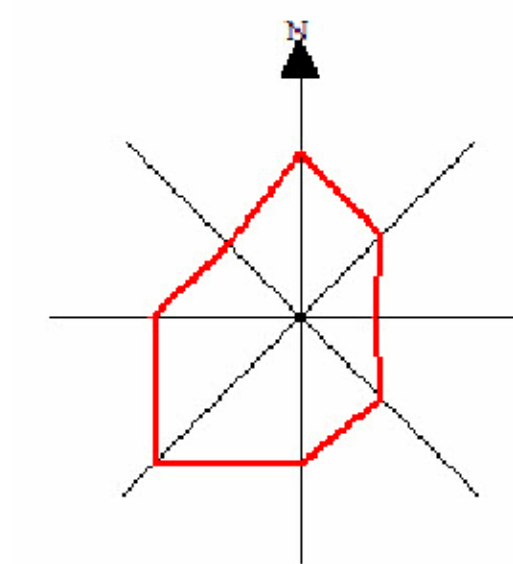




Чертеж красных линий



УСЛОВНЫЕ ОБОЗНАЧЕНИЯ

- | | |
|---|---|
|  | Границы проектирования |
|  | Устанавливаемые красные линии |
| | Точка и номер характерной точки устанавливаемых красных линий |

Примечания:

1. Красные линии установлены согласно п. 1.3 Приказа №742/пр от 25.04.2017 (Красные линии, обозначающие границы территорий, предназначенных для строительства, реконструкции линейных объектов, устанавливаются по границам зон планируемого размещения линейных объектов). Границы проектирования установлены по границам зон планируемого размещения линейных объектов, таким образом красные линии совпадают с границами проектирования.

2. ПЕРЕЧЕНЬ КООРДИНАТ ХАРАКТЕРНЫХ ТОЧЕК ЗОН ПЛАНИРУЕМОГО РАЗМЕЩЕНИЯ ЛИНЕЙНЫХ ОБЪЕКТОВ см. Проект планировки-Основная часть-текстовые материалы

МАСШТАБ 1: 500

4818-ВК				
«Исчерпывающее обоснование сооружения для отвода очищенных сточных вод от стационарной, инженерно-оборудованной площадки снегозащиты (с использованием площадки своей же фирмы, а не ПАО «Сибирский Нефтегазовый район»»				
Имя	Фамилия	Лист	№ док.	Подпись, дата
Черепанов	Александр	1	55	25.10.18
Проверил	Гусева	1	55	25.10.18
Виз. одобряю	Гусева	1	55	25.10.18
Директор	Ярошук	55	55	25.10.18

Основная часть проекта площадки территории

Чертеж корпусов ЛПНД № 1500

100 "Исчерпывающее обоснование сооружения для отвода очищенных сточных вод от стационарной, инженерно-оборудованной площадки снегозащиты (с использованием площадки своей же фирмы, а не ПАО «Сибирский Нефтегазовый район»»