



ВЕКТОР

ОБЩЕСТВО С ОГРАНИЧЕННОЙ ОТВЕТСТВЕННОСТЬЮ

452320, РБ, г. Дюртюли, ул. 50-летия Победы, д. 52/2. E-mail: ooovektor02@mail.ru

**ДОКУМЕНТАЦИЯ ПО ПРОЕКТУ ПЛАНИРОВКИ И МЕЖЕВАНИЯ
ТЕРРИТОРИИ В ГРАНИЦАХ ПЛАНИРОВОЧНОГО КВАРТАЛА
01:01:12**

**Проект межевания территории.
Основная часть**

Том 3

2019 г.

Утверждено
постановлением администрации
городского поселения Пойковский
от «___» _____ 201__ г. № _____

Заказчик - МКУ «Управление по делам администрации района»

**ДОКУМЕНТАЦИЯ ПО ПРОЕКТУ ПЛАНИРОВКИ И МЕЖЕВАНИЯ
ТЕРРИТОРИИ В ГРАНИЦАХ ПЛАНИРОВОЧНОГО КВАРТАЛА
01:01:12**

**Проект межевания территории.
Основная часть**

Том 3

Директор ООО «Вектор»



М.Р. Сахиуллин

2019 г.

Состав документации по планировке территории

Документация по проекту планировки и межевания территории в границах планировочного квартала 01:01:12

Обозначение	Наименование	Состав тома
1	2	3
МК №90-ЭА-2019/ДПТ-ППТ-ОЧ	Том 1. Проект планировки территории. Основная часть	Графическая часть
		Текстовая часть
МК №90-ЭА-2019/ДПТ-ППТ-МО	Том 2. Проект планировки. Материалы по обоснованию	Графическая часть
		Текстовая часть
МК №90-ЭА-2019/ДПТ-ПМТ-ОЧ	Том 3. Проект межевания. Основная часть	Текстовая часть
		Графическая часть
МК №90-ЭА-2019/ДПТ-ПМТ-МО	Том 4. Проект межевания. Материалы по обоснованию	Графическая часть

Проект выполнен в соответствии с действующими нормами, правилами и стандартами

ГИП



А.Ф. Давлетбаев

Изм.	Кол.уч.	Лист	№ док.	Подп.	Дата

МК №90-ЭА-2019/ДПТ -С

«Документация по проекту планировки и межевания территории в границах планировочного квартала 01:01:12»

Стадия	Лист	Листов
П	1	1



ГИП Давлетбаев 09.19

Согласовано

Взам. инв. №

Подп. и дата

Инв. № подл.

Содержание тома 3





Обозначение	Наименование	Примечание
-------------	--------------	------------

Текстовая часть

Том 3, л.1 - 5	Перечень и сведения о площади образуемых земельных участков, в том числе возможные способы их образования	4-8
Том 3, л.6 - 7	Перечень и сведения о площади образуемых земельных участков, которые будут отнесены к территориям общего пользования или имуществу общего пользования, в том числе в отношении которых предполагаются резервирование и (или) изъятие для государственных или муниципальных нужд	9 - 10
Том 3, л.8	Вид разрешенного использования образуемых земельных участков в соответствии с проектом планировки территории	11
Том 3, л.8 - 14	Сведения о границах территории, в отношении которой утвержден проект межевания	11 - 17

Графическая часть

Том 3, л.1	Чертеж межевания территории	18
------------	-----------------------------	----

						МК №90-ЭА-2019/ДПТ –ПМТ-ОЧ-С			
Изм.	Кол.уч.	Лист	№ док.	Подп.	Дата				
Разработал	Адиева				09.19	Содержание	Стадия	Лист	Листов
Проверил	Харисова				09.19		П	1	1
Н.контроль									
ГИП	Давлетбаев				09.19			БЕКТОР	



Согласовано

Взам. инв. №

Подп. и дата

1. ПЕРЕЧЕНЬ И СВЕДЕНИЯ О ПЛОЩАДИ ОБРАЗУЕМЫХ ЗЕМЕЛЬНЫХ УЧАСТКОВ, В ТОМ ЧИСЛЕ ВОЗМОЖНЫЕ СПОСОБЫ ИХ ОБРАЗОВАНИЯ.

В соответствии со статьей 43 Градостроительного кодекса Российской Федерации подготовка проектов межевания территории осуществляется в целях определения местоположения границ, образуемых и изменяемых земельных участков.

Настоящим проектом межевания предусматриваются действия по определению местоположения границ образуемых земельных участков, на которых планируется размещение объектов капитального строительства в соответствии с решениями проекта планировки, а также установлению границ земельных участков, которые после образования будут относиться к территориям общего пользования. Границы таких земельных участков определяются с учетом красных линий, установленных проектом планировки территории, границ смежных земельных участков, поставленных на кадастровый учет и с учетом магистральных инженерно-транспортных коммуникаций.

Определение размера образуемых земельных участков осуществляется в соответствии с решениями проекта планировки, с учетом сложившегося использования территории, а также в соответствии с действующими градостроительными нормативами, нормами предоставления земельных участков и градостроительными регламентами, установленными в правилах землепользования и застройки.

Сведения о кадастровых номерах земельных участков, участвующих в межевании, их правовых характеристиках, категории, площадях, адресах; сведения об образуемых земельных участках, в том числе их площади и планируемый вид разрешенного использования, способе образования представлены в таблице 1.

Инв. № подл.	Подп. и дата	Взам. инв. №						
Изм.	Кол.уч.	Лист	№ док	Подп.	Дата	МК №90-ЭА-2019/ДПТ –ПМТ-ОЧ	Лист	
							1	

Таблица 1. Перечень и сведения о площади образуемых земельных участков, в том числе возможные способы их образования

Образуемый земельный участок				Изменяемый (исходный) земельный участок				
Обозначение	Способ образования	Вид разрешенного использования	Площадь, кв.м.	Обозначение	Площадь, кв.м.	Вид разрешенного использования	Правообладатель	Адрес
1	Перераспределение	Для индивидуального жилищного строительства	678	86:08:0020302:1941	616	Для индивидуального жилищного строительства	Гареева Зарема Надировна*	пгт. Пойковский, мкр. Северный, уч. 28
2	Образование из земель		1463	-	-	-	Крылова Ольга Михайловна**	пгт. Пойковский, мкр Коржавино 41
3	неразграниченной государственной собственности		822	-	-	-	-	-
4	Перераспределение		654	86:08:0020302:280	619	земельные участки, предназначенные для размещения домов индивидуальной жилой застройки	Вельц Юрий Павлович, Вельц Ирина Ивановна, Вельц Илья Юрьевич	пгт Пойковский, мкр Коржавино, д № 45
5	Перераспределение	Земельные участки (территории) общего пользования	40	86:08:0020302:280	619	земельные участки, предназначенные для размещения домов индивидуальной жилой застройки	Вельц Юрий Павлович, Вельц Ирина Ивановна, Вельц Илья Юрьевич	пгт Пойковский, мкр Коржавино, д № 45
6	Образование из земель	Для индивидуального жилищного строительства	598	-	-	-	-	-
7	неразграниченной государственной собственности		531	-	-	-	-	-
8	Образование из земель		577	-	-	-	-	-
9	неразграниченной государственной собственности		600	-	-	-	-	-
10	Образование из земель	Для индивидуального жилищного строительства	600	-	-	-	-	-
11	неразграниченной государственной собственности		483	-	-	-	-	-
12	Образование из земель		788				Епишкин Сергей Владимирович**	пгт Пойковский, мкр Коржавино, д № 44
13	неразграниченной		669	-	-	-	-	-

Изм.	Кол.уч.	Лист	№ док.	Подп.	Дата

МК №90-ЭА-2019/ДПТ- ПМТ-ОЧ

Лист

2

Образуемый земельный участок				Изменяемый (исходный) земельный участок				
Обозначение	Способ образования	Вид разрешенного использования	Площадь, кв.м.	Обозначение	Площадь, кв.м.	Вид разрешенного использования	Правообладатель	Адрес
14	государственной собственности	Площадки для занятия спортом	1350	-	-	-	-	-
15	Образование из земель	Для индивидуального жилищного строительства	635	-	-	-	-	-
16	неразграниченной государственной собственности		601	-	-	-	-	-
17	Образование из земель		680	-	-	-	-	-
18	неразграниченной государственной собственности		626	-	-	-	-	-
19	Образование из земель	Для индивидуального жилищного строительства	650	-	-	-	-	-
20	неразграниченной государственной собственности		414	-	-	-	-	-
21	Образование из земель		476	-	-	-	-	-
22	неразграниченной государственной собственности		490	-	-	-	-	-
23	Образование из земель	Для индивидуального жилищного строительства	922	-	-	-	Литвиненко Алексей Михайлович**	пгт Пойковский, мкр Коржавино, д № 140 б
24	неразграниченной государственной собственности		1046	-	-	-	Бодаев А.И.	пгт Пойковский, мкр Коржавино, д № 64
25	Образование из земель		600	-	-	-	-	-
26	неразграниченной государственной собственности		555	-	-	-	-	-
27	Образование из земель	Для индивидуального жилищного строительства	761	-	-	-	-	-
28	земель		602	-	-	-	-	-
29	неразграниченной государственной собственности		840	-	-	-	-	-
30	Раздел		807	86:08:0020302:303	1148	под размещение существующих жилого дома с надворными постройками	Александров Александр Федорович	пгт Пойковский, мкр Коржавино, д № 77
31	Раздел	Земельные участки (территории)	158	86:08:0020302:303	1148		Александров Александр	пгт Пойковский, мкр Коржавино, д № 77

Изм.	Кол.уч.	Лист	№ док.	Подп.	Дата

МК №90-ЭА-2019/ДПТ- ПМТ-ОЧ

Лист

3

Образуемый земельный участок				Изменяемый (исходный) земельный участок				
Обозначение	Способ образования	Вид разрешенного использования	Площадь, кв.м.	Обозначение	Площадь, кв.м.	Вид разрешенного использования	Правообладатель	Адрес
		общего пользования					Федорович	
32	Образование из земель неразграниченной государственной собственности	Коммунальное обслуживание	100	-	-	-	-	-
33		Коммунальное обслуживание	36	-	-	-	-	-
34	Раздел	Земельные участки (территории) общего пользования	166	86:08:0020302:303	1148	под размещение существующих жилого дома с надворными постройками	Александров Александр Федорович	пгт Пойковский, мкр Коржавино, д № 77
35	Образование из земель неразграниченной государственной собственности		465	-	-	-	-	-
36	Раздел	Улично-дорожная сеть	248	86:08:0020302:303	1148	под размещение существующих жилого дома с надворными постройками	Александров Александр Федорович	пгт Пойковский, мкр Коржавино, д № 77
37	Образование из земель неразграниченной государственной собственности	Земельные участки (территории) общего пользования	1294	-	-	-	-	-
38	Раздел		739	86:08:0020302:357	943	под строительство индивидуального жилого дома с надворными постройками	-	пгт. Пойковский, мкр. Коржавино, д. №2
39	Раздел	Улично-дорожная сеть	205	86:08:0020302:357	943		-	пгт. Пойковский, мкр. Коржавино, д. №2
40	Образование из земель неразграниченной государственной собственности	Коммунальное обслуживание	25	-	-	-	-	-
41		Улично-дорожная сеть	19534	-	-	-	-	-
42		Улично-дорожная сеть	7040	-	-	-	-	-
43	Образование из земель неразграниченной государственной собственности	Земельные участки (территории) общего пользования	3826	-	-	-	-	-
44			27691	-	-	-	-	-
45	Образование из земель неразграниченной	Земельные участки (территории) общего пользования	205	-	-	-	-	-
46			604	-	-	-	-	-

Изм.	Кол.уч.	Лист	№ док.	Подп.	Дата

МК №90-ЭА-2019/ДПТ- ПМТ-ОЧ

Лист

4

Образуемый земельный участок				Изменяемый (исходный) земельный участок				
Обозначение	Способ образования	Вид разрешенного использования	Площадь, кв.м.	Обозначение	Площадь, кв.м.	Вид разрешенного использования	Правообладатель	Адрес
	государственной собственности							
47	Образование из земель неразграниченной государственной собственности	Земельные участки (территории) общего пользования	3049	-	-	-	-	-
Итого			85943					

Примечание:

*- земельный участок передан по программам малоимущие и многодетные семьи;

** - граждане, обратившиеся в администрацию, которые права не зарегистрировали.

Изм.	Кол.уч.	Лист	№ док.	Подп.	Дата

МК №90-ЭА-2019/ДПТ- ПМТ-ОЧ

Лист

5

2. ПЕРЕЧЕНЬ И СВЕДЕНИЯ О ПЛОЩАДИ ОБРАЗУЕМЫХ ЗЕМЕЛЬНЫХ УЧАСТКОВ, КОТОРЫЕ БУДУТ ОТНЕСЕНЫ К ТЕРРИТОРИЯМ ОБЩЕГО ПОЛЬЗОВАНИЯ ИЛИ ИМУЩЕСТВУ ОБЩЕГО ПОЛЬЗОВАНИЯ, В ТОМ ЧИСЛЕ В ОТНОШЕНИИ КОТОРЫХ ПРЕДПОЛАГАЮТСЯ РЕЗЕРВИРОВАНИЕ И (ИЛИ) ИЗЪЯТИЕ ДЛЯ ГОСУДАРСТВЕННЫХ ИЛИ МУНИЦИПАЛЬНЫХ НУЖД

Территории планировочного квартала ориентировочной площадью 2,3 га попадает в зону затопления определенной ООО «Терпланпроект» в 2018 г, при этом в выполненной в 2016 г. документации по планировке территории не было возможности предусмотреть данную зону. В соответствии со ст. 67.1 Водного Кодекса Российской Федерации в границах зон затопления, подтопления запрещаются строительство объектов капитального строительства без обеспечения инженерной защиты.

Объекты попадающие в зону затопления представлены в таблице 2.

Объекты попадающие в зону затопления. Таблица 2

№ п/п	Адрес	Кадастровый номер земельного участка (при наличии)	Кадастровая стоимость земельного участка	Дом	Плщадь участка, попадающего в зону затопления, кв.м.	Пользователь
1	Коржавино 41	-	-	не попадает	255	Крылова Ольга Михаловна*
2	Коржавино 63	-	-	попадает	1001	Бондарева Ольга Александровна*
3	Коржавино 137А2	-	-	попадает	669	Соколова Нина Михайловна*
4	Коржавино 137 А	-	-	попадает	745	Богатов Александр Александрович*
5	Коржавино 77	86:08:0020302:303	482171.48	попадает	310	Александров Александр Федорович, собственность
6	Коржавино 79	86:08:0020302:1855	223061.76	попадает	674	сведения в ЕГРН отсутствуют
7	Коржавино 81	-	-	попадает	1062	сведения в ЕГРН отсутствуют
8	Коржавино 83	-	-	попадает	1184	Котельникова Фарида

Взам. инв. №

Подп. и дата

Инв. № подл.

№ п/п	Адрес	Кадастровый номер земельного участка (при наличии)	Кадастровая стоимость земельного участка	Дом	Плщадь участка, попадающего в зону затопления, кв.м.	Пользователь
						Маславиенва*
9	Коржавино 82	86:08:0020302:1305	282836.48	попадает	861	сведения в ЕГРН отсутствуют
10	Коржавино 2	86:08:0020302:357	393051.83	попадает	943	
11	пгт. Пойковский, мкр. Коржавино, участок смежный с участком № 1	86:08:0020302:961	348.6	попадает	420	не зарегистрированы
12	пгт. Пойковский, мкр. Коржавино	86:08:0020302:409	291501	попадает	700	Асланов Михаил Артемович, аренда истекла

Земельные участки, подлежащие изъятию представлены в таблице 3.

Земельные участки, подлежащие изъятию. Таблице 3

Образуемый земельный участок			Изменяемый (исходный) земельный участок			
Обозначение	Вид разрешенного использования	Площадь, кв.м.	Обозначение	Площадь, кв.м.	Вид разрешенного использования	Правообладатель
5	Земельные участки (территории) общего пользования	40	86:08:0020302:280	619	земельные участки, предназначенные для размещения домов индивидуальной жилой застройки	Вельц Юрий Павлович, Вельц Ирина Ивановна, Вельц Илья Юрьевич
31	Земельные участки (территории) общего пользования	156	86:08:0020302:303	1148		Александров Александр Федорович
36	Улично-дорожная сеть	245	86:08:0020302:303	1148	под размещение существующих жилого дома с надворными постройками	Александров Александр Федорович
39	Улично-дорожная сеть	205	86:08:0020302:357	943	под строительство индивидуального жилого дома с надворными постройками	-
Итого		646				

Взам. инв. №

Подп. и дата

Инв. № подл.

Изм.	Кол.уч.	Лист	№ док	Подп.	Дата

МК №90-ЭА-2019/ДПТ –ПМТ-ОЧ

Лист

7

3. ВИД РАЗРЕШЕННОГО ИСПОЛЬЗОВАНИЯ ОБРАЗУЕМЫХ ЗЕМЕЛЬНЫХ УЧАСТКОВ В СООТВЕТСТВИИ С ПРОЕКТОМ ПЛАНИРОВКИ ТЕРРИТОРИИ

Планируемый вид разрешенного использования формируемых земельных участков в соответствии с утвержденным Приказом Минэкономразвития России от 01.09.2014 г. № 540 классификатором «Об утверждении классификатора видов разрешенного использования земельных участков» представлен в таблице 1

4. СВЕДЕНИЯ О ГРАНИЦАХ ТЕРРИТОРИИ, В ОТНОШЕНИИ КОТОРОЙ УТВЕРЖДЕН ПРОЕКТ МЕЖЕВАНИЯ

Координаты характерных точек границ территории, в отношении которой утвержден проект межевания, определяются в соответствии с требованиями к точности определения координат характерных точек границ, установленных в соответствии с Земельным кодексом Российской Федерации и представлен в таблице 4 «Координаты характерных точек границ территории, в отношении которой утвержден проект межевания».

Таблица 4 «Координаты характерных точек границ территории, в отношении которой утвержден проект межевания».

№	X	Y
1	955251,54	3492602,5
2	955272,81	3492647,63
3	955243,7	3492660,2
4	955234,54	3492667,24
5	955132,88	3492804,74
6	955124,46	3492868,8
7	955152,6	3492902,12
8	955150,82	3493028,54
9	955143,24	3493054,46
10	955097,67	3493078,63
11	955096,86	3493078,64
12	955070,96	3493096,63
13	955051,54	3493120,53
14	955031,77	3493156,58
15	955028,52	3493222,58
16	955026,5	3493328,25

№	X	Y
17	955025,6	3493416,45
18	954956,11	3493414,05
19	954914,86	3493408,26
20	954919,34	3493387,91
21	954921,25	3493377,2
22	954955,54	3493300,88
23	954956,72	3493271,04
24	954951,96	3493271,2
25	954950,3	3493268,3
26	954945,21	3493246,02
27	954941,08	3493222,96
28	954929,53	3493185,72
29	954920,7	3493127,15
30	954952,83	3493017,88
31	954993,86	3492954,88
32	955027,89	3492695,99

Инв. № подл.	Подп. и дата	Взам. инв. №							Лист
Изм.	Кол.уч.	Лист	№ док	Подп.	Дата	МК №90-ЭА-2019/ДПТ –ПМТ-ОЧ			8

№	X	Y
33	955023,42	3492549,02
34	955076,66	3492540,54
35	955111,64	3492575,54
36	955117,5	3492577,7
37	955179,78	3492576,9

№	X	Y
38	955182,7	3492582,76
39	955182,86	3492601,28
40	955188,3	3492602,1
41	955188,76	3492606,64

Таблица 5. Поворотные точки границ образуемых земельных участков.

№	X	Y
1	955121,15	3492778,97
2	955088,61	3492756,62
3	955099,63	3492740,52
4	955124,31	3492757,47
5	955122,41	3492771,18
1	955121,15	3492778,97
6	955107,16	3492828,80
7	955079,04	3492824,32
8	955089,25	3492794,70
9	955106,82	3492769,13
1	955121,15	3492778,97
10	955117,43	3492802,18
6	955107,16	3492828,80
11	955107,78	3492853,34
12	955075,46	3492849,94
13	955071,08	3492848,52
7	955079,04	3492824,32
6	955107,16	3492828,80
14	955107,04	3492872,83
15	955091,92	3492870,84
16	955083,66	3492870,36
17	955072,22	3492869,64
12	955075,46	3492849,94
11	955107,78	3492853,34
14	955107,04	3492872,83
11	955107,78	3492853,34
18	955110,62	3492853,38
19	955110,18	3492862,12
20	955109,72	3492867,82
21	955107,21	3492868,27
11	955107,78	3492853,34
22	955106,32	3492892,91

№	X	Y
23	955081,14	3492889,60
17	955072,22	3492869,64
24	955083,66	3492870,37
15	955091,92	3492870,84
14	955107,04	3492872,83
22	955106,32	3492892,91
25	955106,00	3492913,05
26	955078,54	3492909,42
23	955081,14	3492889,60
22	955106,32	3492892,91
25	955106,00	3492913,05
27	955105,67	3492933,17
28	955075,93	3492929,26
26	955078,54	3492909,42
25	955106,00	3492913,05
27	955105,67	3492933,17
28	955075,93	3492929,26
29	955105,67	3492933,17
30	955103,06	3492953,01
31	955073,33	3492949,08
28	955075,93	3492929,26
30	955103,06	3492953,01
31	955073,33	3492949,08
32	955070,72	3492968,91
33	955100,46	3492972,82
30	955103,06	3492953,01
34	955061,32	3492796,55
35	955083,55	3492811,23
7	955079,04	3492824,32
36	955049,38	3492812,21
34	955061,32	3492796,55
7	955079,04	3492824,32

№	X	Y
36	955049,38	3492812,21
37	955044,40	3492831,00
38	955047,27	3492837,89
39	955057,89	3492844,27
13	955071,08	3492848,52
7	955079,04	3492824,32
40	955053,85	3492736,40
41	955044,02	3492729,64
42	955023,81	3492726,99
43	955021,06	3492747,84
44	955037,99	3492759,48
40	955053,85	3492736,40
45	955017,73	3492773,10
46	955020,41	3492753,85
47	955053,43	3492775,70
48	955025,14	3492815,22
49	955012,44	3492813,55
45	955017,73	3492773,10
50	955031,67	3492897,32
51	955001,96	3492893,43
52	955004,81	3492871,59
53	955029,01	3492874,76
54	955033,38	3492884,52
50	955031,67	3492897,32
55	955030,62	3492905,28
56	955060,40	3492909,19
57	955057,80	3492929,02
58	955028,02	3492925,12
55	955030,62	3492905,28
59	955026,76	3492941,07
60	955019,46	3492936,06
61	954996,77	3492933,09

Взам. инв. №

Подп. и дата

Инв. № подл.

Изм.	Кол.уч.	Лист	№ док	Подп.	Дата

МК №90-ЭА-2019/ДПТ –ПМТ-ОЧ

Лист

9

№	X	Y
62	954993,86	3492954,88
63	955010,12	3492966,03
59	955026,76	3492941,07
64	955070,03	3492974,15
65	955095,32	3492977,48
66	955105,49	3492984,46
67	955103,87	3492996,75
68	955067,69	3492992,00
64	955070,03	3492974,15
67	955103,87	3492996,75
68	955067,69	3492992,00
69	955066,05	3493004,47
70	955077,50	3493012,34
71	955101,41	3493015,47
67	955103,87	3492996,75
72	955084,39	3493029,38
73	955088,13	3493053,37
74	955102,89	3493046,20
75	955103,85	3493027,99
76	955100,36	3493023,40
72	955084,39	3493029,38
77	955071,70	3493027,72
78	955067,73	3493057,45
79	955077,18	3493058,69
73	955088,13	3493053,37
72	955084,39	3493029,38
77	955071,70	3493027,72
80	955062,62	3493026,53
81	955055,96	3493034,70
82	955046,20	3493054,63
78	955067,73	3493057,45
77	955071,70	3493027,72
83	955026,93	3493093,97
84	955047,00	3493103,80
85	955066,80	3493063,38
86	955043,41	3493060,32
83	955026,93	3493093,97
87	955012,81	3493020,52
88	955024,08	3492997,48
89	955037,17	3492993,60

№	X	Y
90	955051,25	3493003,38
91	955053,99	3493017,69
92	955039,73	3493033,71
87	955012,81	3493020,52
93	955002,25	3493124,76
94	954973,46	3493116,29
95	954979,10	3493097,10
96	955007,89	3493105,57
93	955002,25	3493124,76
94	954973,46	3493116,29
97	954966,27	3493122,10
98	954968,78	3493138,97
99	954999,41	3493134,40
93	955002,25	3493124,76
100	954967,36	3493154,34
101	954983,75	3493151,42
102	954990,42	3493150,90
103	954997,65	3493151,59
104	954994,52	3493181,54
105	954971,05	3493179,08
100	954967,36	3493154,34
106	954943,50	3493157,91
100	954967,36	3493154,34
105	954971,05	3493179,08
107	954947,33	3493182,62
106	954943,50	3493157,91
104	954994,52	3493181,54
108	954992,39	3493201,82
109	954984,04	3493200,94
110	954975,10	3493200,27
111	954965,23	3493198,93
112	954951,81	3493197,12
107	954947,33	3493182,62
105	954971,05	3493179,08
104	954994,52	3493181,54
108	954992,39	3493201,82
113	954990,63	3493218,61
114	954959,97	3493226,33
115	954958,80	3493219,79
112	954951,81	3493197,12

№	X	Y
111	954965,23	3493198,93
110	954975,10	3493200,27
109	954984,04	3493200,94
108	954992,39	3493201,82
116	954961,80	3493231,98
	954959,97	3493226,33
117	954985,67	3493219,86
118	954987,01	3493225,68
116	954961,80	3493231,98
119	955072,14	3492552,75
120	955081,80	3492555,41
121	955079,14	3492565,06
122	955069,49	3492562,41
119	955072,14	3492552,75
123	955027,01	3492554,43
124	955033,03	3492553,68
125	955033,84	3492559,63
126	955027,82	3492560,39
123	955027,01	3492554,43
118	954987,01	3493225,68
127	954987,69	3493228,63
128	954987,29	3493234,94
129	954987,16	3493236,69
130	954986,30	3493236,50
131	954980,14	3493235,83
132	954980,13	3493236,35
133	954978,77	3493236,18
134	954978,83	3493236,02
135	954977,99	3493235,93
136	954971,37	3493235,19
137	954962,17	3493233,11
116	954961,80	3493231,98
118	954987,01	3493225,68
138	954962,17	3493233,11
136	954971,37	3493235,19
135	954977,99	3493235,93
134	954978,83	3493236,02
133	954978,77	3493236,18
132	954980,13	3493236,35
131	954980,14	3493235,83

Взам. инв. №

Подп. и дата

Инв. № подл.

Изм.	Кол.уч.	Лист	№ док	Подп.	Дата

МК №90-ЭА-2019/ДПТ –ПМТ-ОЧ

Лист

10

№	X	Y
130	954986,30	3493236,50
129	954987,16	3493236,69
139	954988,72	3493236,85
140	954986,36	3493259,40
141	954969,47	3493262,42
138	954962,17	3493233,11
137	954962,17	3493233,11
142	954951,52	3493230,71
143	954947,90	3493203,17
144	954948,74	3493202,73
145	954949,45	3493198,93
146	954952,53	3493199,44
115	954958,80	3493219,79
114	954959,97	3493226,33
137	954962,17	3493233,11
141	954969,47	3493262,42
147	954966,53	3493262,95
148	954961,15	3493232,88
138	954962,17	3493233,11
141	954969,47	3493262,42
149	954944,09	3493370,00
150	954950,16	3493370,96
151	954950,20	3493370,96
152	954971,44	3493374,34
153	954971,30	3493380,60
154	954970,66	3493396,62
155	954957,92	3493396,10
156	954936,59	3493392,50
157	954938,56	3493382,60
149	954944,09	3493370,00
156	954936,59	3493392,50
158	954928,50	3493391,14
159	954933,64	3493368,32
160	954940,64	3493369,44
161	954943,86	3493369,96
149	954944,09	3493370,00
157	954938,56	3493382,60
156	954936,59	3493392,50
162	954996,22	3492975,64
163	954993,45	3492981,16

№	X	Y
164	954989,75	3492979,33
165	954992,52	3492973,81
162	954996,22	3492975,64
166	955188,76	3492606,64
167	955215,80	3492613,61
168	955212,16	3492627,79
169	955206,36	3492626,28
170	955150,78	3492611,98
171	955141,24	3492649,03
172	955164,47	3492648,18
173	955165,13	3492666,19
174	955136,55	3492667,23
175	955130,23	3492691,79
176	955162,69	3492714,10
177	955167,65	3492717,51
178	955166,87	3492718,64
179	955155,12	3492725,13
180	955153,50	3492727,50
181	955147,53	3492723,69
182	955122,80	3492706,70
183	955071,06	3492782,24
8	955089,25	3492794,70
35	955083,55	3492811,23
34	955061,32	3492796,55
36	955049,38	3492812,21
37	955044,40	3492831,00
38	955047,27	3492837,89
39	955057,89	3492844,27
12	955075,46	3492849,94
17	955072,22	3492869,64
23	955081,14	3492889,60
32	955070,72	3492968,91
64	955070,03	3492974,15
69	955066,05	3493004,47
70	955077,50	3493012,34
71	955101,41	3493015,47
76	955100,36	3493023,40
184	955084,39	3493029,38
80	955062,62	3493026,53
81	955055,96	3493034,70

№	X	Y
82	955046,20	3493054,63
185	955043,41	3493060,32
186	955026,93	3493093,97
187	955010,55	3493149,67
188	955003,78	3493150,67
103	954997,65	3493151,59
102	954990,42	3493150,90
101	954983,75	3493151,42
100	954967,36	3493154,34
106	954943,50	3493157,91
189	954941,29	3493143,07
98	954968,78	3493138,97
99	954999,41	3493134,40
190	955012,91	3493088,49
92	955039,73	3493033,71
91	955053,99	3493017,69
90	955051,25	3493003,38
89	955037,17	3492993,60
88	955024,08	3492997,48
191	955012,84	3492989,76
192	954997,99	3492982,51
193	954987,37	3493004,23
194	954990,59	3492979,75
163	954993,45	3492981,16
162	954996,22	3492975,64
165	954992,52	3492973,81
195	954990,97	3492976,89
62	954993,86	3492954,88
196	955039,31	3492986,10
197	955050,12	3492987,52
57	955057,80	3492929,02
198	955062,62	3492892,26
199	955044,45	3492851,59
200	955008,07	3492846,81
49	955012,44	3492813,55
48	955025,14	3492815,22
47	955053,43	3492775,70
201	955056,13	3492771,93
202	955111,92	3492690,71
203	955117,78	3492667,91

Взам. инв. №

Подп. и дата

Инв. № подл.

Изм.	Кол.уч.	Лист	№ док	Подп.	Дата

МК №90-ЭА-2019/ДПТ –ПМТ-ОЧ

Лист

11

№	X	Y
204	955027,86	3492671,19
205	955027,20	3492653,20
206	955122,46	3492649,72
207	955133,32	3492607,48
208	955064,90	3492589,80
209	955024,95	3492591,24
210	955024,25	3492576,26
211	955065,21	3492574,78
166	955188,76	3492606,64
212	954932,89	3493410,79
213	954929,74	3493410,45
214	954926,53	3493411,28
215	954914,86	3493408,26
216	954917,06	3493397,46
217	954917,56	3493395,50
218	954919,34	3493387,91
219	954921,25	3493377,20
220	954922,52	3493373,70
221	954924,33	3493367,87
222	954926,19	3493359,97
223	954945,65	3493323,87
224	954955,54	3493300,88
225	954956,21	3493283,64
226	954956,26	3493282,42
227	954956,72	3493271,04
228	954951,96	3493271,20
229	954950,30	3493268,30
230	954947,90	3493259,54
231	954946,04	3493250,66
232	954941,08	3493222,96
233	954931,48	3493199,24
234	954929,97	3493189,90
235	954927,90	3493176,92
236	954927,17	3493171,93
237	954926,94	3493170,16
238	954925,19	3493157,20
239	954923,28	3493143,82
240	954921,92	3493123,06
241	954926,14	3493108,68
242	954950,12	3493027,15

№	X	Y
243	954953,52	3493017,75
244	954983,17	3493012,82
245	954962,86	3493054,37
246	954954,53	3493075,92
247	954939,09	3493128,43
189	954941,29	3493143,07
106	954943,50	3493157,91
107	954947,33	3493182,62
112	954951,81	3493197,12
146	954952,53	3493199,44
145	954949,45	3493198,93
144	954948,74	3493202,73
143	954947,90	3493203,17
142	954951,52	3493230,71
248	954961,15	3493232,88
147	954966,53	3493262,95
249	954967,59	3493268,86
250	954970,30	3493300,68
251	954969,46	3493308,54
252	954969,44	3493309,44
253	954966,84	3493316,62
254	954955,49	3493344,01
149	954944,09	3493370,00
161	954943,86	3493369,96
160	954940,64	3493369,44
159	954933,64	3493368,32
158	954928,50	3493391,14
156	954936,59	3493392,50
212	954932,89	3493410,79
255	955023,42	3492549,02
256	955076,66	3492540,54
257	955111,64	3492575,54
258	955117,50	3492577,70
259	955179,78	3492576,90
260	955182,70	3492582,76
261	955182,86	3492601,28
262	955188,30	3492602,10
166	955188,76	3492606,64
211	955065,21	3492574,78
210	955024,25	3492576,26

№	X	Y
255	955023,42	3492549,02
263	955026,57	3493339,30
264	955025,60	3493416,45
265	954956,11	3493414,05
212	954932,89	3493410,79
156	954936,59	3493392,50
155	954957,92	3493396,10
154	954970,66	3493396,62
266	954976,26	3493396,74
267	954982,24	3493396,54
268	954986,26	3493396,54
269	954993,12	3493396,54
270	954995,84	3493396,52
271	955000,76	3493396,88
272	955006,29	3493397,60
273	955006,66	3493364,62
274	955007,59	3493364,53
275	955006,82	3493346,17
276	955006,70	3493338,38
277	955006,49	3493335,03
278	955006,48	3493332,68
279	955016,94	3493333,94
280	955021,38	3493333,86
281	955021,42	3493331,04
282	955021,28	3493319,98
283	955020,92	3493311,74
284	955020,86	3493310,52
285	955012,92	3493309,96
286	955008,28	3493309,62
287	954991,86	3493309,04
288	954991,84	3493301,36
289	954972,68	3493300,52
290	954972,58	3493300,96
250	954970,30	3493300,68
249	954967,59	3493268,86
147	954966,53	3493262,95
141	954969,47	3493262,42
140	954986,36	3493259,40
139	954988,72	3493236,85
129	954987,16	3493236,69

Взам. инв. №

Подп. и дата

Инв. № подл.

Изм.	Кол.уч.	Лист	№ док	Подп.	Дата

МК №90-ЭА-2019/ДПТ –ПМТ-ОЧ

Лист

12

№	X	Y
128	954987,29	3493234,94
127	954987,69	3493228,63
291	954987,01	3493225,69
292	954996,17	3493223,40
188	955003,78	3493150,67
187	955010,55	3493149,67
293	955025,21	3493099,81
294	955049,75	3493111,83
295	955073,08	3493064,20
296	955078,19	3493064,87
297	955108,70	3493050,06
298	955109,95	3493026,11
299	955106,64	3493021,74
300	955111,91	3492981,61
301	955105,90	3492977,47
302	955111,67	3492933,27
303	955112,32	3492893,07
304	955113,04	3492873,05
305	955114,58	3492832,95
306	955114,91	3492826,75
307	955124,77	3492799,54
308	955126,32	3492784,89
309	955129,41	3492762,57
180	955153,50	3492727,50
179	955155,12	3492725,13
178	955166,87	3492718,64
177	955167,65	3492717,51
310	955201,93	3492667,57
168	955212,16	3492627,79
167	955215,80	3492613,61
166	955188,76	3492606,64
311	955251,54	3492602,50
312	955272,81	3492647,63
313	955243,70	3492660,20
314	955234,54	3492667,24
315	955132,88	3492804,74
316	955124,46	3492868,80
317	955152,60	3492902,12
318	955150,82	3493028,54
319	955143,24	3493054,46

№	X	Y
320	955097,67	3493078,63
321	955096,86	3493078,64
322	955070,96	3493096,63
323	955051,54	3493120,53
324	955031,77	3493156,58
325	955028,52	3493222,58
326	955026,50	3493328,25
263	955026,57	3493339,30
201	955056,13	3492771,93
47	955053,43	3492775,70
46	955020,41	3492753,85
43	955021,06	3492747,84
44	955037,99	3492759,48
201	955056,13	3492771,93
310	955201,93	3492667,57
177	955167,65	3492717,51
176	955162,69	3492714,10
327	955196,39	3492665,03
169	955206,36	3492626,28
168	955212,16	3492627,79
310	955201,93	3492667,57
306	955114,91	3492826,75
305	955114,58	3492832,95
304	955113,04	3492873,05
303	955112,32	3492893,07
302	955111,67	3492933,27
301	955105,90	3492977,47
300	955111,91	3492981,61
299	955106,64	3493021,74
298	955109,95	3493026,11
297	955108,70	3493050,06
296	955078,19	3493064,87
295	955073,08	3493064,20
294	955049,75	3493111,83
293	955025,21	3493099,81
186	955026,93	3493093,97
328	955047,00	3493103,80
329	955066,80	3493063,38
185	955043,41	3493060,32
82	955046,20	3493054,63

№	X	Y
79	955077,18	3493058,69
74	955102,89	3493046,20
75	955103,85	3493027,99
330	955100,39	3493023,43
71	955101,41	3493015,47
66	955105,49	3492984,46
65	955095,32	3492977,48
64	955070,03	3492974,15
32	955070,72	3492968,91
331	955100,46	3492972,82
27	955105,67	3492933,17
22	955106,32	3492892,91
332	955107,03	3492873,09
21	955107,21	3492868,27
20	955109,72	3492867,82
19	955110,18	3492862,12
18	955110,62	3492853,38
11	955107,78	3492853,34
6	955107,16	3492828,80
	955117,43	3492802,18
1	955121,15	3492778,97
5	955122,41	3492771,18
4	955124,31	3492757,47
181	955147,53	3492723,69
180	955153,50	3492727,50
309	955129,41	3492762,57
308	955126,32	3492784,89
307	955124,77	3492799,54
306	955114,91	3492826,75
188	955003,78	3493150,67
292	954996,17	3493223,40
118	954987,01	3493225,68
117	954985,67	3493219,86
113	954990,63	3493218,61
108	954992,39	3493201,82
104	954994,52	3493181,54
103	954997,65	3493151,59
188	955003,78	3493150,67
333	954981,99	3493334,93
334	954976,62	3493326,94

Взам. инв. №

Подп. и дата

Инв. № подл.

Изм.	Кол.уч.	Лист	№ док	Подп.	Дата

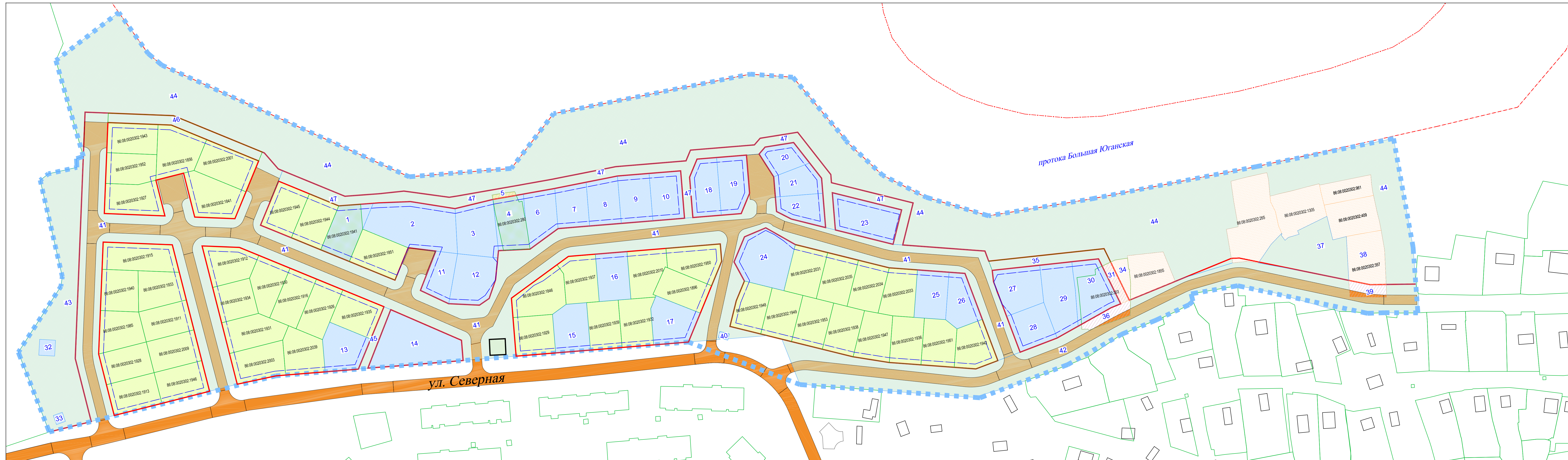
МК №90-ЭА-2019/ДПТ –ПМТ-ОЧ

Лист

13

№	X	Y
253	954966,84	3493316,62
254	954955,49	3493344,01
149	954944,09	3493370,00
150	954950,16	3493370,96
151	954950,20	3493370,96
152	954971,44	3493374,34
335	954971,14	3493365,54
336	954986,49	3493365,03
337	954981,49	3493345,03
338	954979,10	3493345,54
339	954978,59	3493338,47
340	954977,25	3493336,02
341	954980,95	3493334,35
342	954981,49	3493335,03
333	954981,99	3493334,93

Инв. № подл.	Подп. и дата	Взам. инв. №							МК №90-ЭА-2019/ДПТ –ПМТ-ОЧ	Лист	
											14
			Изм.	Кол.уч.	Лист	№ док	Подп.	Дата			



Условные обозначения					
	граница проектируемой территории				
	красная линия				
	границы кадастровых пунктов				
	границы кадастрового квартала				
	границы существующих (сохраняемых) земельных участков				
	границы образуемых земельных участков				
	линия отступа от красной линии				
	граница образуемых земельных участков, относящихся к территориям общего пользования				
	расположения в зоне застройки				
86:08:0020302:1942	кадастровый номер земельного участка по сведениям ЕГРН				
28	условный номер образуемого земельного участка				
	границы земельных участков, подлежащие изъятию				
Объекты транспортной инфраструктуры					
	улицы и дороги местного значения				

Заказчик: МКУ «Управление по делам администрации района»					
Документация по проекту планировки и межевания территории в границах планировочного квартала 01:01:12					
Чертеж межевания территории М 1:1000				Стадия	Лист
Проект межевания территории линейного объекта. Основная часть Том 3				ПП	1
Листов 1				Листов 1	
Изм.	Кол-во	Лист	№ док.	Подпись	Дата
Разработчик	1	Арбузов П.Б.	15.10.19		
Проверен	1	Харисова Л.Я.	15.10.19		
Гип	1	Добелкоб А.Ф.	15.10.19		
Формат А3х4					